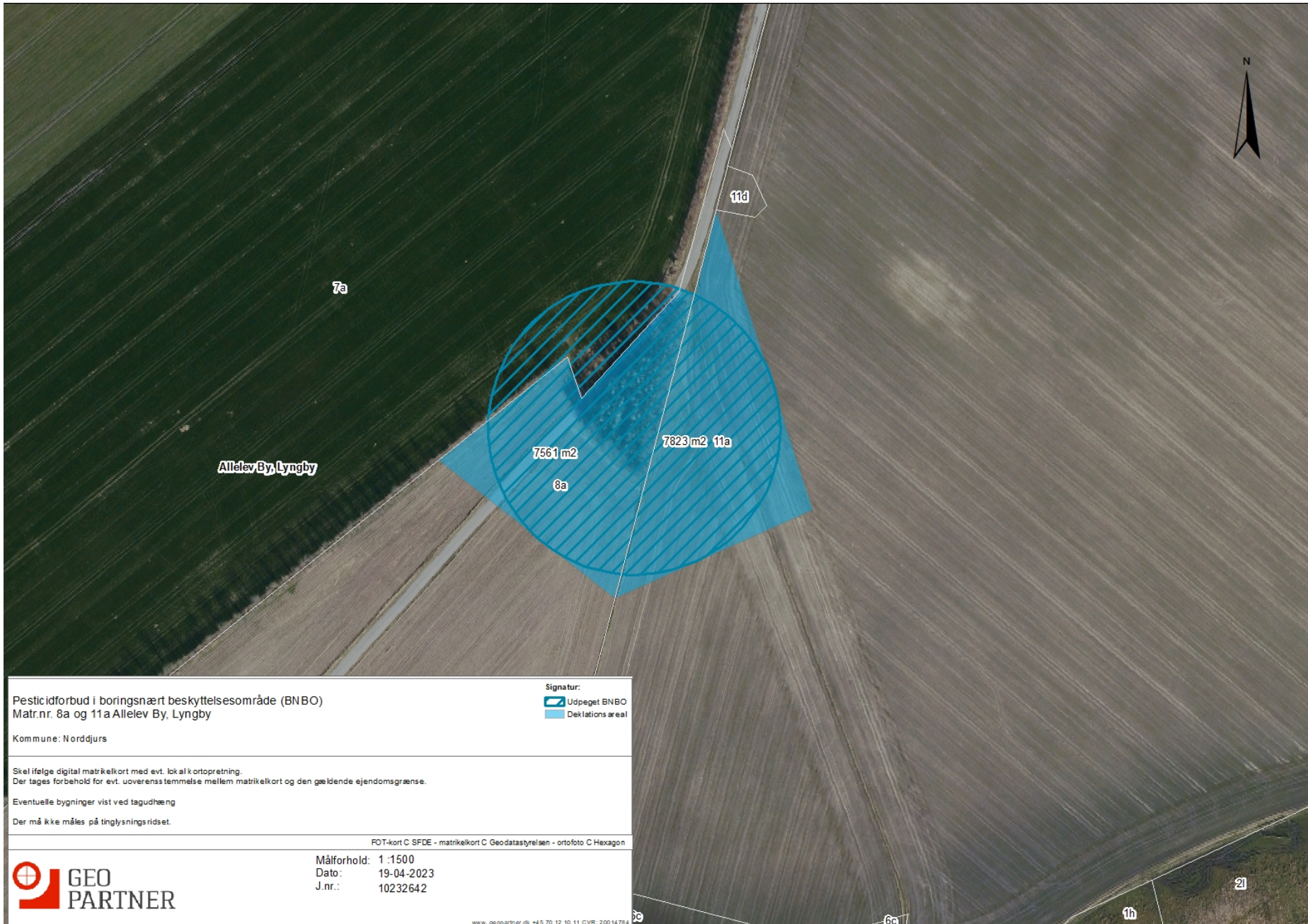






Allelev Vandværk - 7a Allelev By, Lyngby (kun skraveret areal mangler aftale)



Pesticidforbud i boringsnært beskyttelsesområde (BNBO)
Matr.nr. 8a og 11a Allelev By, Lyngby

Kommune: Norddjurs

Signatur:

-  Udpeget BNBO
-  Deklarations areal

Skel ifølge digital matrikelkort med evt. lok al k ortopretning.
Der tages forbehold for evt. uoverensstemmelse mellem matrikelkort og den gældende ejendomsgrænse.

Eventuelle bygninger vist ved tagudhæng
Der må ikke måles på tinglysningsridset.

FOT-kort C SFDE - matrikelkort C Geodatastyrelsen - ortofoto C Hexagon

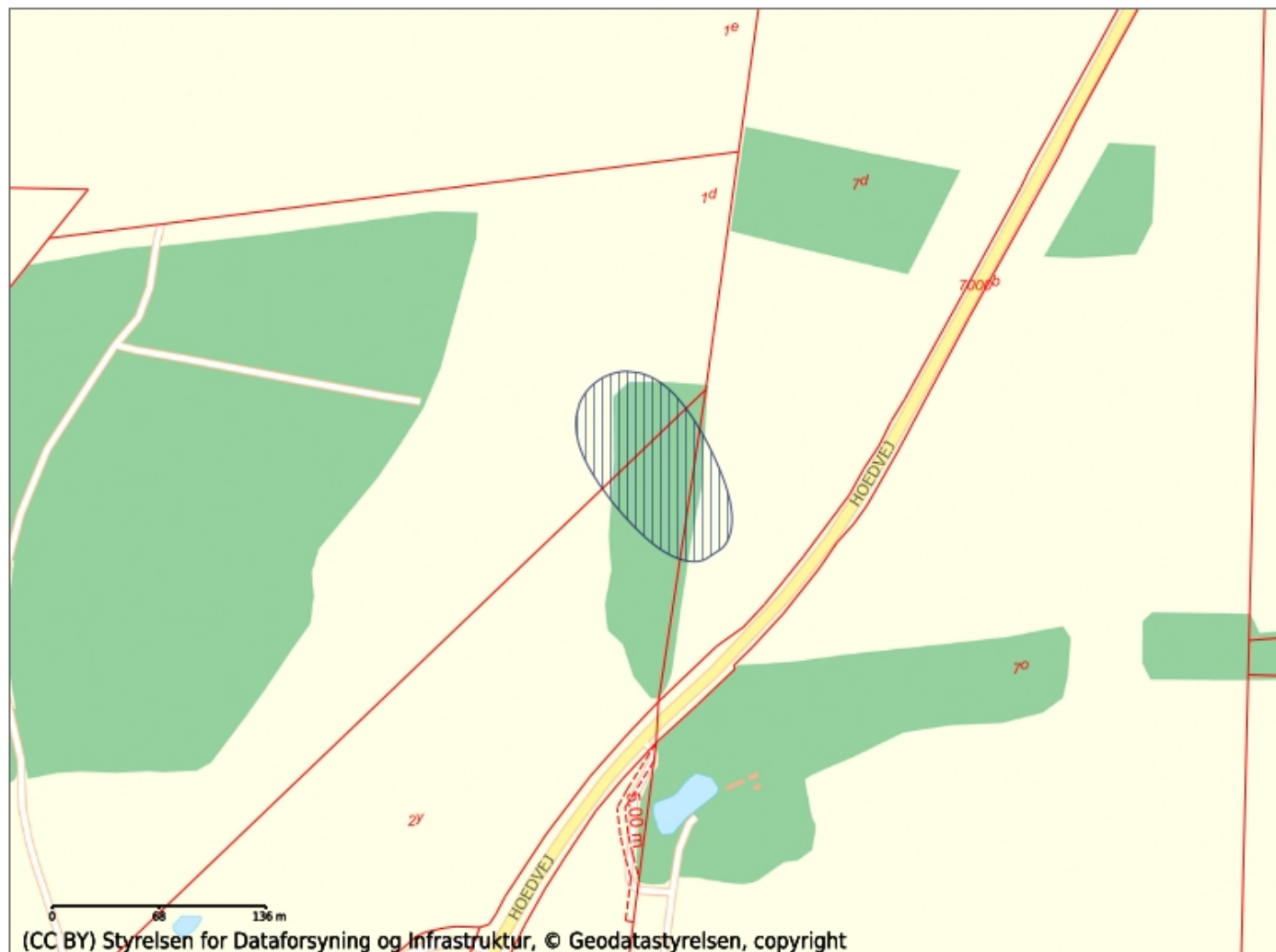


Målforhold: 1 :1500
Dato: 19-04-2023
J.nr.: 10232642

Glatved Vandværk - 7d Glatved By, Hoed; 2y Hoed By, Hoed; 1d Hoed By, Hoed (skraveret areal)



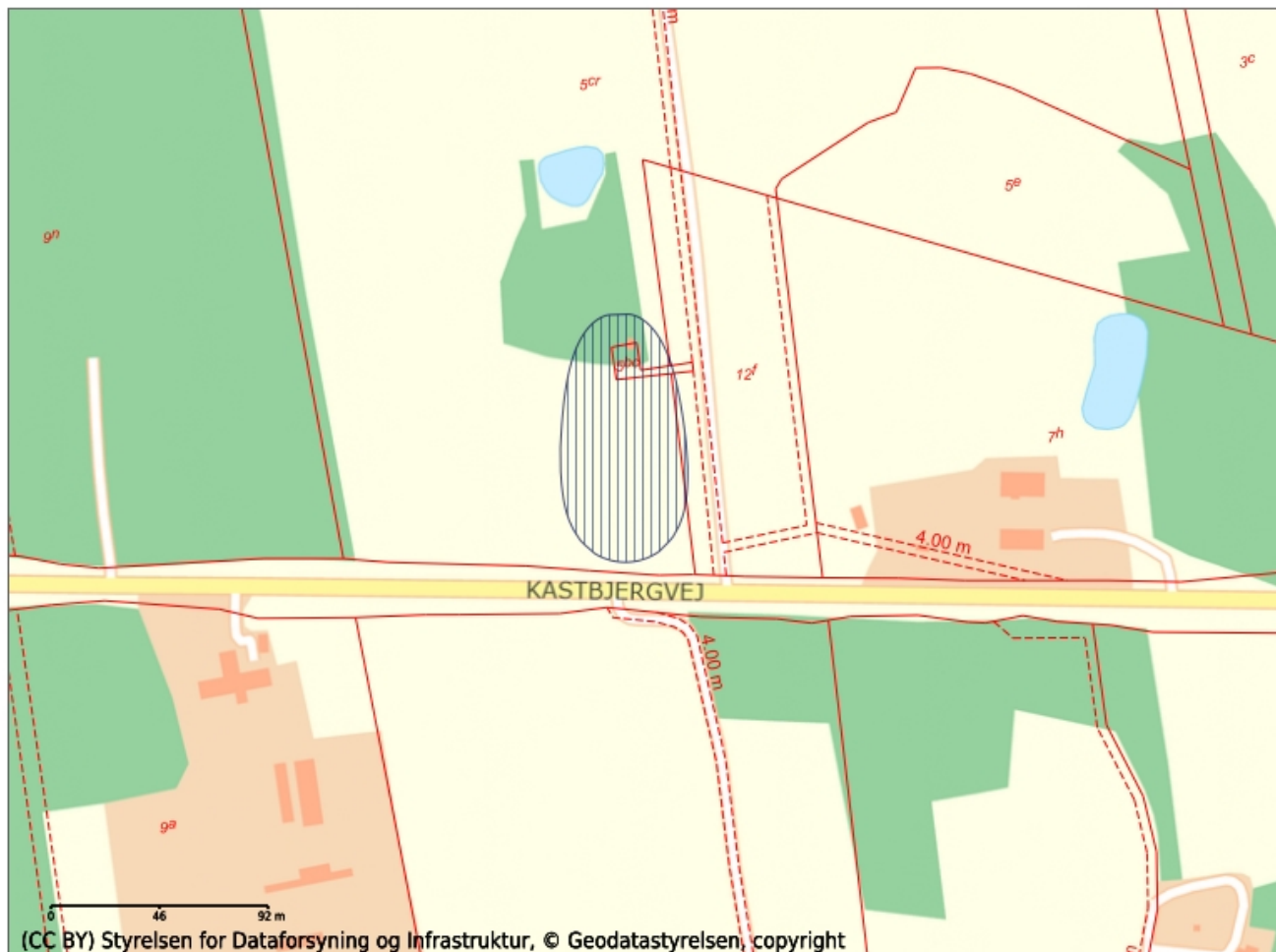
Miljøministeriet



Hegedal Strand Vandværk - 5cr Hegedal By, Fjellerup; 12f Hegedal By, Fjellerup (skraveret areal)

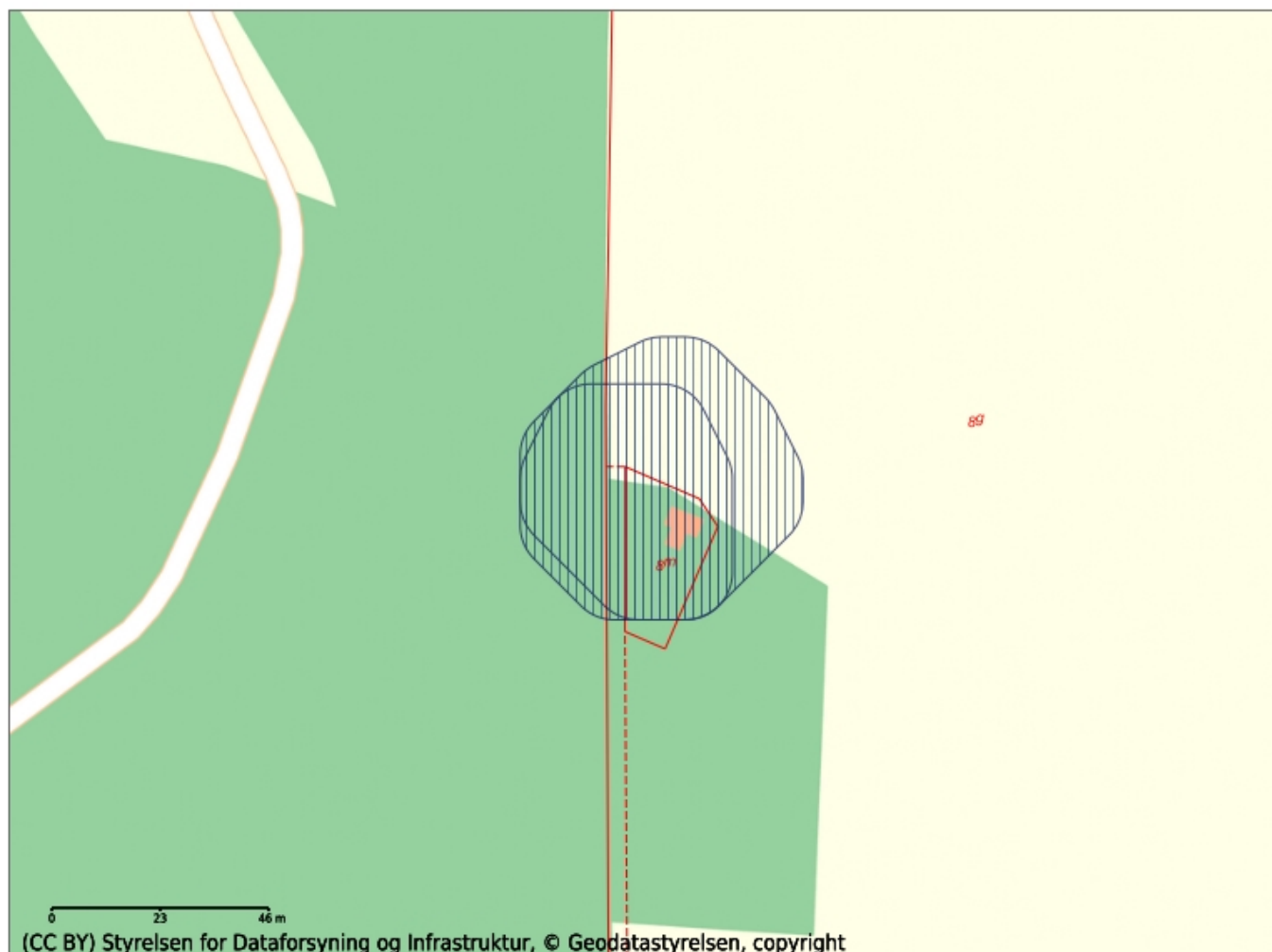


Miljøministeriet



- Matrikelskel
- Optaget vej
- ▨ Boringsnære beskyttelsesområder (BNBO)

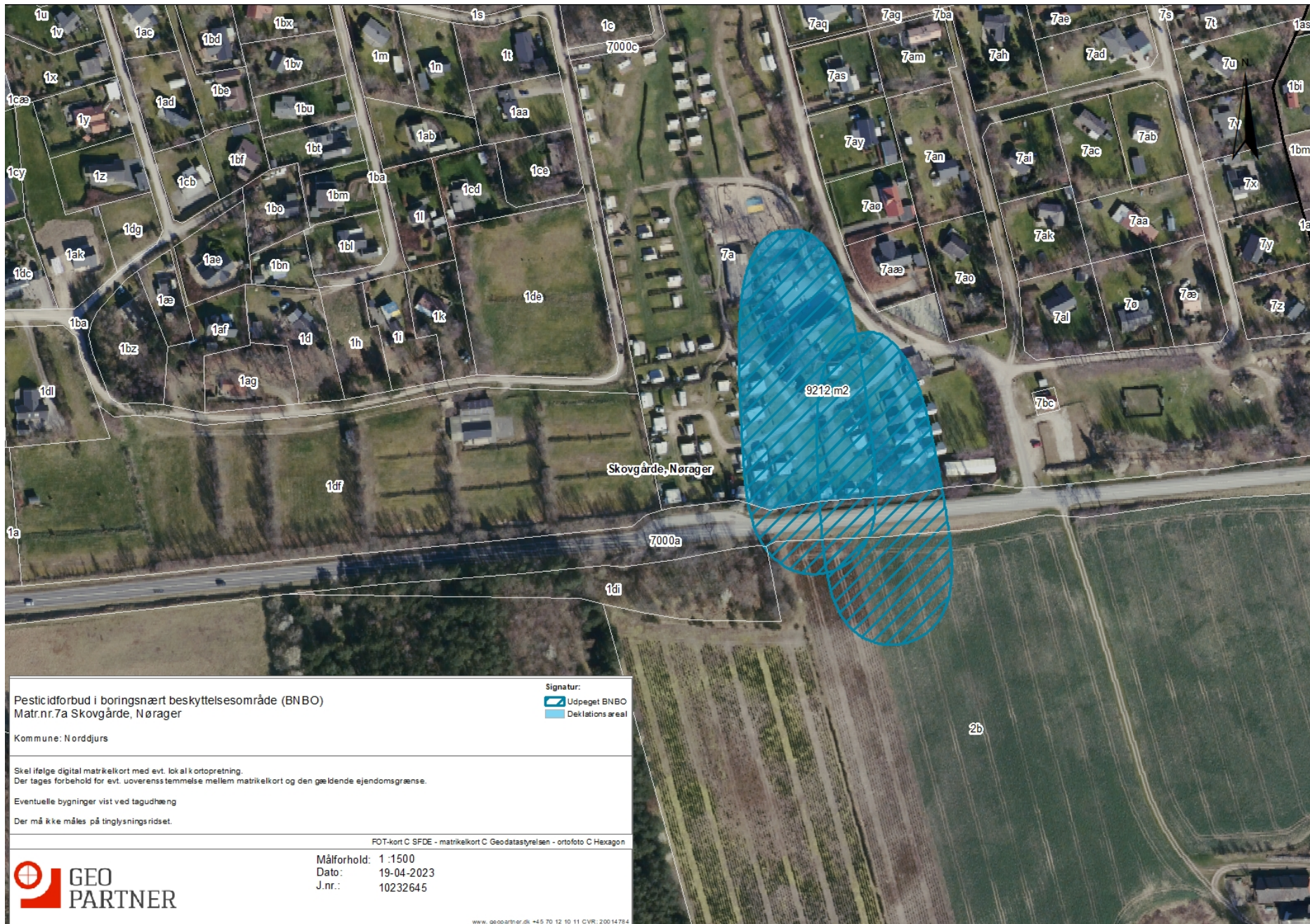
Hegedal Strand Vv



- Matrikelskel
- ▨ Optaget vej
- ▨ Boringsnære beskyttelsesområder (BNBO)

Selkær Mølle Vv

Skovgårde Vandværk - 2b, Skovgårde, Nørager (kun skraveret areal mangler aftale)



Pesticidforbud i boringsnært beskyttelsesområde (BNBO)
Matr.nr.7a Skovgårde, Nørager

Kommune: Norddjurs

Skel ifølge digital matrikelkort med evt. lok al kortopretning.
Der tages forbehold for evt. uoverensstemmelse mellem matrikelkort og den gældende ejendomsgrænse.

Eventuelle bygninger vist ved tagudhæng

Der må ikke måles på tinglysningsridset.

Signatur:

Udpeget BNBO
Deklarations areal

FOT-kort C SFDE - matrikelkort C Geodatastyrelsen - ortofoto C Hexagon

 **GEO
PARTNER**

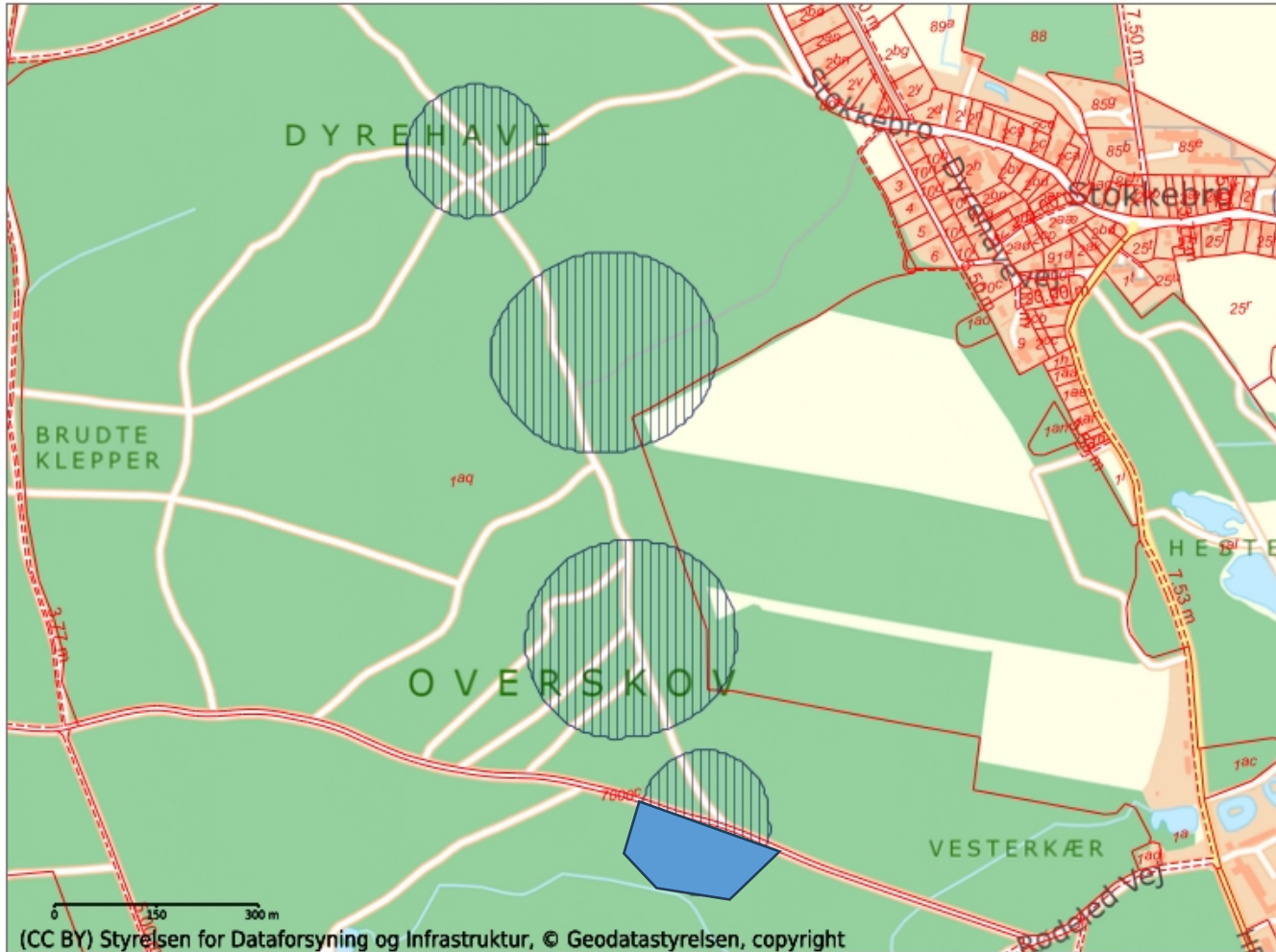
Målforskel: 1 :1500
Dato: 19-04-2023
J.nr.: 10232645

www.geopartner.dk +45 70 12 10 11 CVR: 20014784

Sostrup Vandværk - 1a Benzons Hgd., Gjerrild; 1a Benzons Hgd., Gjerrild (kun skaveret areal mangler aftale)



Miljøministeriet



- Matrikelskel
- Optaget vej
- ▨ Boringsnære beskyttelsesområder (BNBO)

Sostrup Vv

Ørum Djurs Vandværk - 3r Overbroen By, Ørum; 2f Overbroen By, Ørum (skraveret areal syd for Hovedvejen mangler aftale)



Pesticidforbud i boringsnært beskyttelsesområde (BNBO)
Matr.nr.5z Overbroen By, Ørum

Kommune: Norddjurs

Skal ifølge digital matrikelkort med evt. lokalkortpræsentation.
Der tages forbehold for evt. uoverensstemmelse mellem matrikelkort og den gældende ejendomsgrænse.

Eventuelle bygninger vist ved tagudhæng

Der må ikke måles på tinglysningsridset.

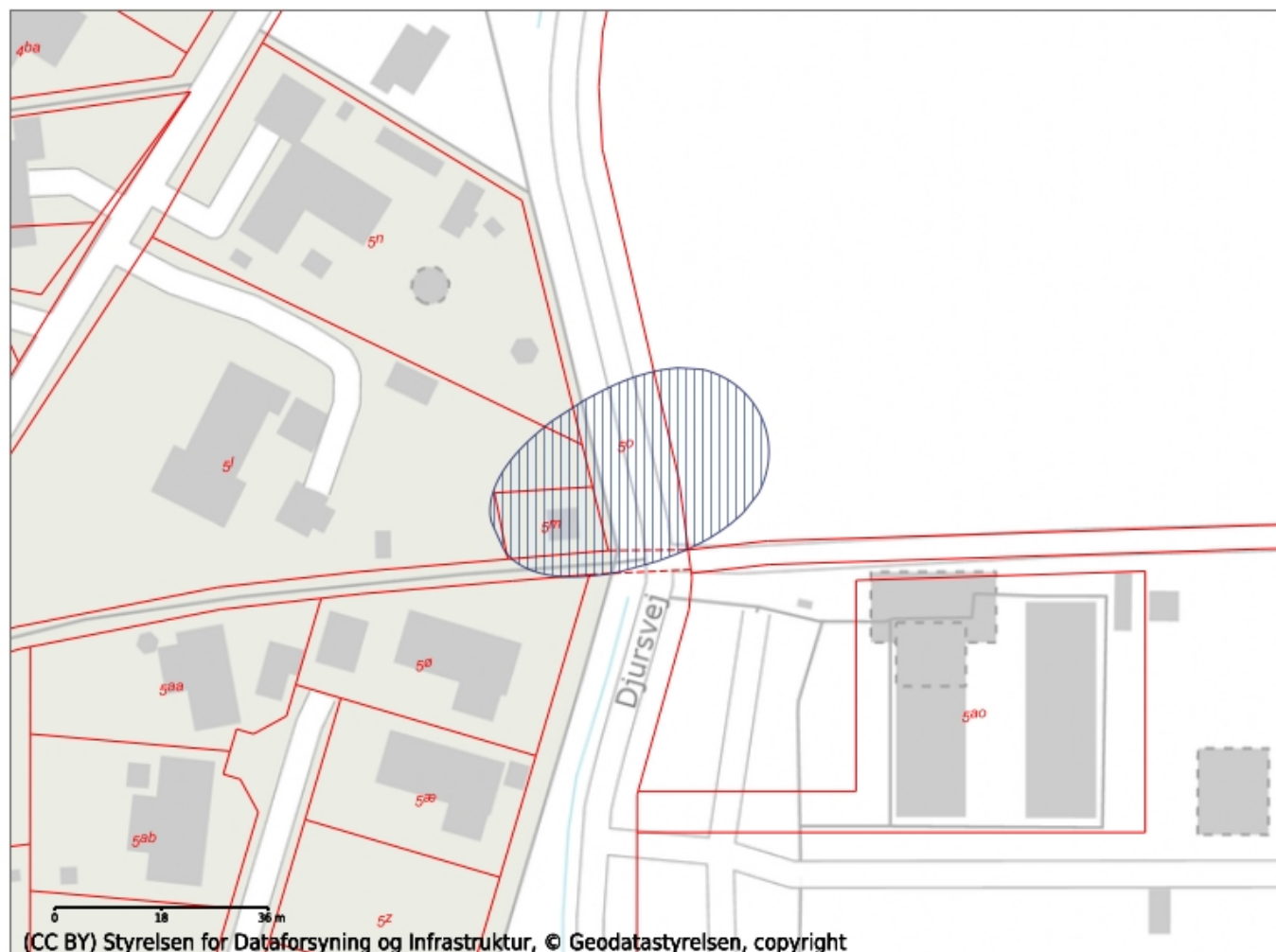
Signatur:

Udpeget BNBO
Deklations areal

FOT-kort C SFDE - matrikelkort C Geodatastyrelsen - ortofoto C Hexagon



Målforskel: 1:1500
Dato: 19-04-2023
J.nr.: 10232649



- Matrikelskel
- ▲ Optaget vej
- ▨ Boringsnære beskyttelsesområder (BNBO)
- Viste punkter

Ørum Djurs Vv