

Norrdjurs Kommune

ENERGINET
Eltransmission

Energinet
Tonne Kjærvej 65
DK-7000 Fredericia

+45 70 10 22 44
info@energinet.dk
CVR-nr. 39 31 48 78

Dato:
3. juni 2021

Forfatter:
DUH/XDKOL

HØRINGSSVAR FRA ENERGINET ELTRANSMISSION A/S VEDR. FORSLAG TIL KOMMUNEPLAN 2021-2033 FOR NORDDJURS KOMMUNE

Energinet Eltransmission A/S har modtaget information om, at forslag til "Norrdjurs Kommuneplan 2021-2033" er i høring. Høringsfristen er den 10. juni 2021.

Hvem er Energinet Eltransmission A/S:

Det kan indledningsvis oplyses, at Energinet Eltransmission A/S ejer, driver og bygger eltransmissionsnettet i Danmark for at indpasse mere vedvarende energi og opretholde elforsynings-sikkerheden - og ejer eltransmissionsnettet på mere end 100 kV.

Energinet Eltransmission A/S er et datterselskab i Energinet, som er en selvstændig offentlig virksomhed, oprettet af Klima-, Energi- og Forsyningsministeren.

Høringssvaret fra Energinet Eltransmission A/S (herefter kaldet Eltransmission) omhandler udelukkende eltransmissionsnettet.

Hensynet til elanlæg:

Det er en statslig interesse, at kommuneplanlægningen tager hensyn til nationale og regionale anlæg, herunder energiforsyningsanlæg, jf. afsnit 4.2 i "[Oversigt over nationale interesser i kommuneplanlægningen](#)".

Efter planloven, LBK nr. 1157 af 01/07/2020, § 11 a stk. 5 skal kommuneplanen indeholde retningslinjer og kort for beliggenheden af tekniske anlæg, herunder Eltransmissions elanlæg.

Eltransmission gør i nærværende høringssvar således opmærksom på vores elanlæg, så den senere arealudnyttelse kan indrettes med hensyn til elanlæggenes tilstedeværelse.

Mange steder i landet ønsker grønne energiselskaber og kommuner at sætte vindmøller og især nye, store solcelleanlæg op. Men ikke alle steder kan elnettet tage imod ny, stor elproduktion. Energinet og Dansk Energi offentliggør et kort, der guider til gode placeringer. Læs mere [her](#).

Bemærkninger

Eltransmission har ingen bemærkninger til Norddjurs Kommunes forslag til "Kommuneplan 2021-2033" (offentlig høring fra den 15.04.21 –10.06.21), der giver anledning til indsigelse, men vi har nedenstående tekniske bemærkninger, som skal fremgå i retningslinjerne for kommuneplanen i form af:

- visning af Eltransmission elanlæg i et oversigtskort (vedlagt)
- en kort beskrivelse af vores eltransmissionsanlæg og de begrænsninger der er i areal anvendelsen omkring dem.

Vi har bemærket, at vores elanlæg er nævnt i Kommuneplanen side 328 i afsnittet om "Højspændingsanlæg".

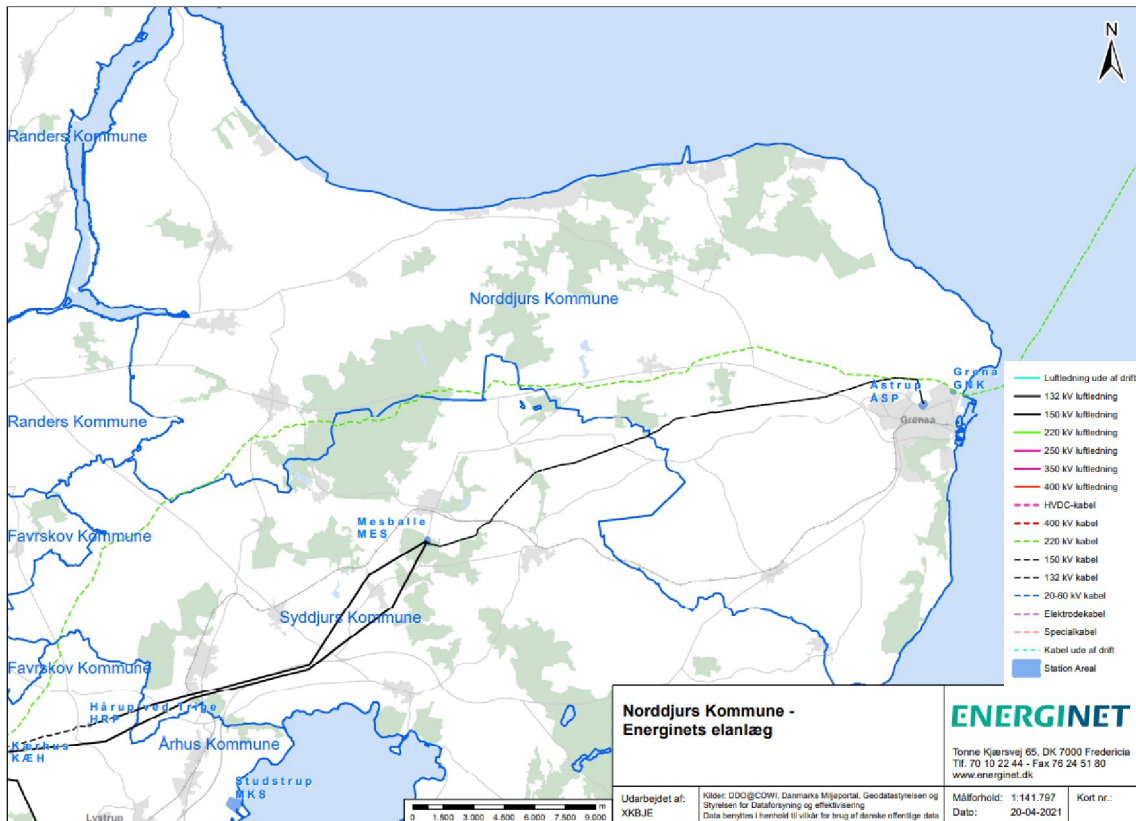
Højspændingsanlæg:

Elanlæg er sikret ved tinglyst deklaration. Om der planlægges skovrejsningsområder, erhvervsområder, råstofområder (grave-/interesseområde), biogasanlæg, affaldsbehandling, vejanlæg, cykelsti, boligområder, terrænregulering eller lignende, skal det gøres i overensstemmelse med gældende tinglyst deklaration. Det betyder, at der indenfor en given afstand til luftledninger/jordkabler, ikke uden meddelt dispensation, kan etableres anlæg af nogen art, herunder beplantning, eller foretages terrænændringer.

Teknisk bemærkning 1 - Eltransmissions elanlæg:

Af det vedhæftede kort og i nedenstående kortudsnit NorddjursKommune_20042021_2.pdf, fremgår Eltransmissions elanlæg i Norddjurs Kommune. Eltransmission har jordkabler og stationsanlæg i kommunen.

Kortudsnit (NorddjursKommune_20042021_2.pdf):



Teknisk bemærkning 2 - Tekniske anlæg i kommunen:

Elanlæg har en lovmæssig beskyttelse i 'Bekendtgørelse om sikkerhed for udførelse af elektriske anlæg' (BEK nr. 1114 af den 18.08.2016), § 20 som regulerer elektriske anlæg og andre objekters nærhed til hinanden: *"Elektriske anlæg og andre objekter må ikke anbringes så nær hinanden, at der derved kan opstå fare.*

Stk. 2. Ved anbringelse af andre objekter i nærheden af bestående elektriske anlæg skal eventuelle afstandskrav til det elektriske anlæg overholdes.

Stk. 3. Det elektriske anlæg eller objekt, der anlægges sidst, skal placeres under hensyntagen til det allerede placerede".

Følgende sikkerafstande skal derfor, i henhold til ovenstående, indarbejdes i "Retningslinjerne" for den endelige kommuneplan for Norddjurs Kommune:

Vindmøller og andre høje objekter:

For vindmøller gælder de Nationale interesser i kommuneplanlægning punkt 4.2.12, hvori "kommunernes planlægning for vindmøller ikke må udgøre en fremtidig risiko for gas- og eltransmissionsanlæg og dertilhørende forsyningsikkerhed"

Afstandskrav for vindmøllers nærhed til jordkabler er beskrevet i "[Vejledning om planlægning for og tilladelse til opstilling af vindmøller](#)", afsnit 4.7.2. Vejledningen findes på www.planinfo.dk under "Publikationer og vejledninger".

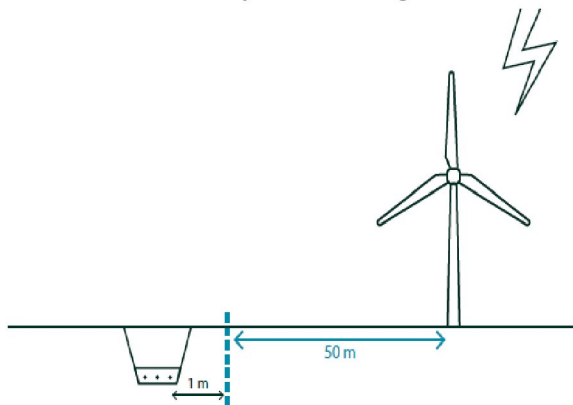
Elanlæg og høje objekter må ikke komme hinanden så nær, at der kan opstå fare eller ske skade for personer og elanlæg eller true forsynings sikkerheden, hvorfor Eltransmission anbefaler følgende sikkerhedsafstand mellem elanlæg og elektrisk ledende høje objekter, herunder fx vindmøller, antenner, lysmaster:

Høje elektrisk ledende objekter nær Eltransmissions jordkabelanlæg, bør ikke placeres nærmere end 50 m fra respektafstanden* til jordkabler, uden foranstaltninger for beskyttelse mod spændingsstigning i jorden.

Ovennævnte anbefalede sikkerhedsafstand skal bl.a. sikre, at placering af høje elektrisk ledende objekter ikke påfører Eltransmissions jordkabelanlæg skader ved lynnedslag.

*Respektafstanden som er fastsat for at give betryggende sikkerhed ved arbejde i nærheden af elforsyningsanlæg eller ved uheld og ulykker. Respektafstanden er beskrevet i 'Bekendtgørelse om sikkerhed for udførelse af ikke-elektrisk arbejde i nærheden af elektriske anlæg', BEK nr. 1112 af den 18/08/2016.

Sikkerhedsafstanden til jordkabelanlæg er illustreret herunder:



Solcelleanlæg:

Kommunes planlægning af større solcelleanlæg skal tilgodese at servitutarealet for eltransmissionsanlæg friholdes.

Eltransmission accepterer ikke solcelleanlæg i servitutarealet for vores elanlæg, da vi til enhver tid skal kunne komme uhindret ind til vores anlæg for at foretage eventuelle reparationer samt almindeligt servicearbejde.

Teknisk bemærkning 3 - Beplantning:

I servitutarealet for jordkabelanlæg tillader vi ikke beplantning med dybdegående rødder over vores kabelanlæg, idet rødder kan beskadige jordkablerne både ved gennemboring eller ved, at rødderne rykker jordkablerne i stykker, hvis træer vælter i storm. Eltransmission kan om ønsket udlevere en liste over planter med ikke-dybdegående rødder, som vi tillader inden for servitutbæltet.

Teknisk bemærkning 54- Støj fra stationsanlæg:

Støj fra Energinets tekniske anlæg reguleres normalt efter retningslinjer i Miljøstyrelsens vejledning nr. 5/1984 "Ekstern støj fra virksomheder".

Læs mere om støj på [Energinets hjemmeside](#).


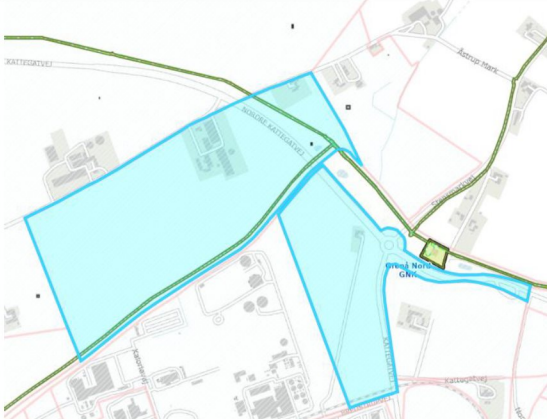
Særlige opmærksomhedspunkter:


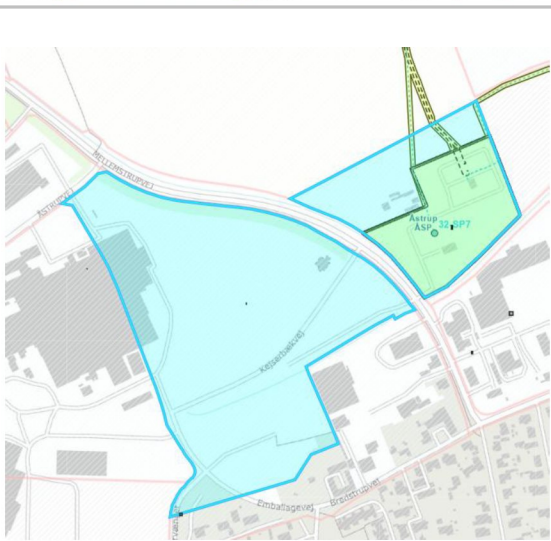
Eltransmission gør i nærværende afsnit "Særlige opmærksomhedspunkter" opmærksom på potentielle konflikter mellem planer for Norddjurs Kommune og Eltransmissions elanlæg.

Opmærksomhedspunkterne er fremkommet på baggrund af en screening af forslag til rammeområder i kommuneplanen og udelukker således ikke, at der også kan være andet i Kommuneplanen, som konflikter med Eltransmissions elanlæg.

Detailplanlægning af nedenstående listede rammeområder skal ske med hensyntagen til de tekniske/øvrige bemærkninger, herunder bl.a. ved placering af høje genstande samt planlægning af arealanvendelsen indenfor servitutbæltet.

Planområderne er følgende:

Ramme- område	Kortudsnit fra Plandata.dk	Kommentar (Tekst med kursiv er fra forslag til Kommuneplan)
3E15		<p><u>(Erhvervsområde øst for Åstrup):</u> <i>Produktionserhverv forbeholdt pladskrævende virksomheder med tilknytning til havnen, primært virksomheder, der i listen over kapitel 5 virksomheder er mærkede med et afstandskrav, der kan opfyldes inden for arealet.</i></p> <p>Eltransmission har elanlæg, der går hhv. i den vestlige kant af og igennem den øvre del af rammeområdet.</p>
3E8		<p><u>(Grenaa Havn):</u> <i>Produktionserhverv forbeholdt virksomheder, som stiller særlige krav til spildevandsafledning, eller som af miljøhensyn skal placeres i en vis afstand fra boligområder, eller som er afhængige af muligheden for relativ sikker transport af farlige stoffer.</i></p> <p>Eltransmission har elanlæg, der går igennem den nordlige del af rammeområdet.</p>

3E14		<p><u>(Industri nord for Åstrupbakken):</u> <i>Produktionserhverv forbeholdt pladskrævende virksomheder med tilknytning til havnen, herunder virksomheder, som stiller særlige krav til spildevandsafledning, eller som af miljøhensyn skal placeres i en vis afstand fra boligområder, eller som er afhængige af muligheden for relativ sikker transport af farlige stoffer.</i></p> <p>Eltransmission har elanlæg, der går gennem rammeområdet.</p>
3E7		<p><u>(Energivej, Bredstrupvej):</u> <i>Produktionserhverv, som kan placeres uden genevirkning for de omkringliggende forureningsfølsomme områder.</i></p> <p>Eltransmission har elanlæg, der går gennem rammeområdet øst for vejen.</p>

Øvrige oplysninger

Forsigtighedsprincip og magnetfelter:

Overalt, hvor vi bruger, producerer eller transporterer elektrisk strøm, vil der være magnetfelter. Det betyder, at der vil være magnetfelter tæt på alle elforsyningsanlæg og el-apparater, uanset om det er transformere, luftledninger eller jordkabler. Felternes størrelse afhænger af, hvor megen strøm, der går i ledningen eller apparatet, og de aftager kraftigt med afstanden.

I Danmark har vi ingen minimumsafstande eller grænseværdier, der angår eventuelle langtidsvirkninger af magnetfelter fra højspændingsanlæg. Det vurderer Sundhedsstyrelsen, at der ikke er tilstrækkelig videnskabelig baggrund for.

I stedet har vi et forsigtighedsprincip, som er en anbefaling fra Sundhedsmyndighederne. Forsigtighedsprincippet omfatter eksponering fra magnetfeltet og er formuleret således:

”Nye boliger og institutioner, hvor børn opholder sig, ikke bør opføres tæt på eksisterende højspændingsanlæg.

Nye højspændingsanlæg bør ikke opføres tæt på eksisterende boliger og børneinstitutioner.

Begrebet "tæt på" kan ikke defineres generelt, men må afgøres i den konkrete situation ud fra en vurdering af den konkrete eksponering."

Forsigtighedsprincippet henvender sig således både til plan- og byggemyndigheder og til ejere af højspændingsanlæg. Eltransmission ønsker forsigtighedsprincippet fulgt ved plan-/anlægsarbejde og anbefaler, at man følger Vejledning i forvaltning af forsigtighedsprincippet ved miljøscreening, planlægning og byggesagsbehandling.

Vejledningen er udgivet af Elbranchens Magnetfeltudvalg i samarbejde med Kommunernes Landsforening: <http://magnetfeltudvalget.dk/sundhed/forsigtighedsprincipper-og-graensevaerdier/vejledning-i-forsigtighedsprincippet/>.

For yderligere oplysninger om magnetfelter ved elforsyningsanlæg på hjemmesiden www.magnetfeltudvalget.dk

WMS/WFS-tjeneste:

Til orientering har Eltransmission en WMS/WFS-tjeneste, som giver adgang til det overordnede eltransmissionsnet (midte af ledningstracéer) for både luftledninger og jordkabler.

Data er tilgængelige via geodata-info.dk: <http://www.geodata-info.dk/Portal/ShowMetadata.aspx?id=a4234f1b-8280-4c71-8a7f-8a3b1eb1e75f>

Politiske retningslinjer og fremtidige planer:

Planlægningen af elnettet er baseret på lovgivningsmæssige rammer, Energistyrelsens fastlagte forudsætninger for udviklingen i elforbrug, produktions- og handelskapacitet samt offentliggjorte kriterier for elnettets dimensionering. Læs evt. mere på Energinets hjemmeside [her](#).

De aktuelle og historiske netudviklingsplaner kan findes [her](#).

Vi imødeser modtagelse af kvittering for nærværende høringsvar.

Kontakt gerne undertegnede ved spørgsmål.

Oplys venligst sagsnummer 21/03085.

Bilag:

- Kort (NorddjursKommune_20042021_2.pdf)

Med venlig hilsen

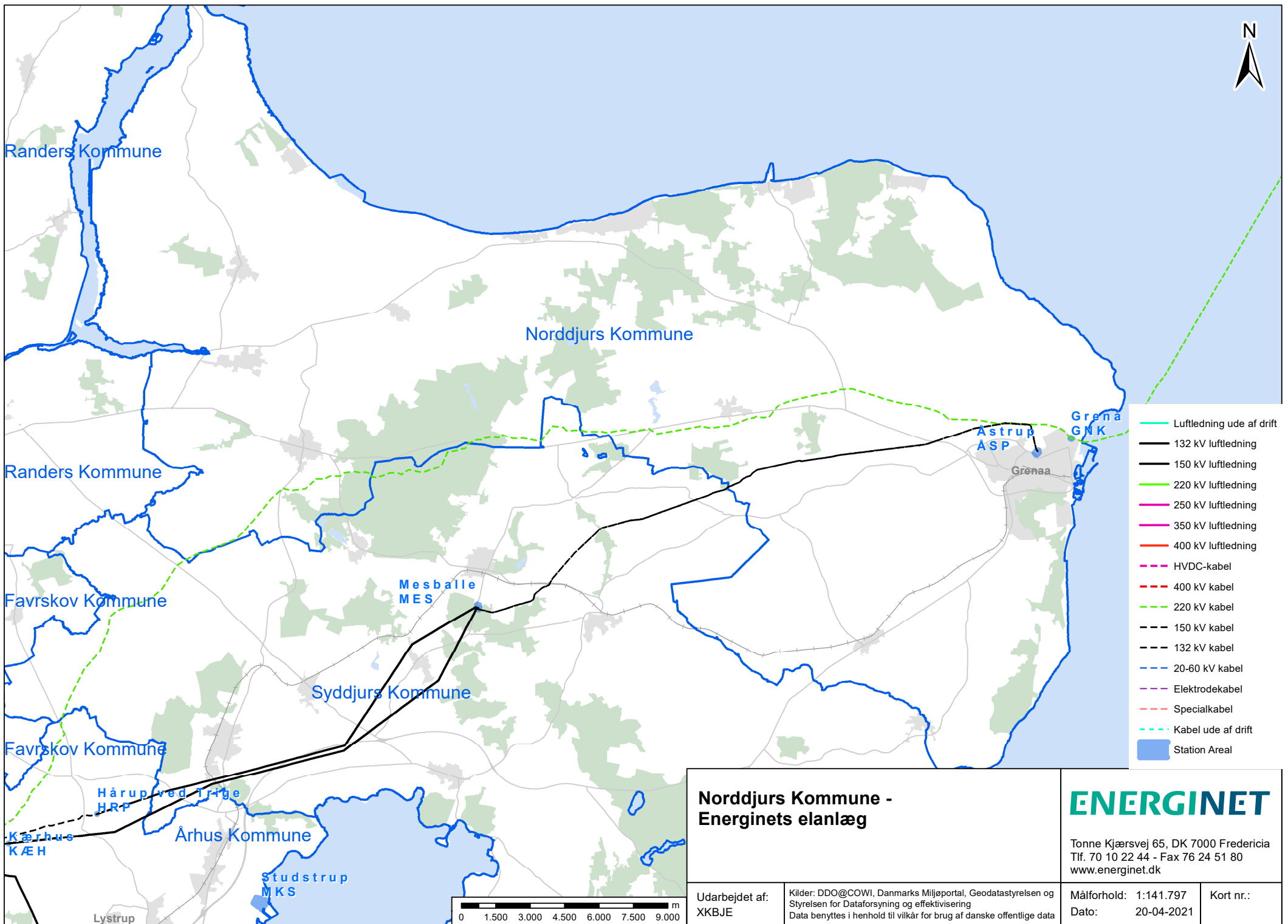
Dorte Udengaard Hansen

Sagsbehandler – Team 3. parter - El

Arealer og Rettigheder

3.parter@energinet.dk

+4570220275



Norddjurs Kommune - Energinets elanlæg

ENERGINET
 Tonne Kjærvej 65, DK 7000 Fredericia
 Tlf. 70 10 22 44 - Fax 76 24 51 80
 www.energinet.dk

Udarbejdet af:
 XKBJE

Kilder: DDO@COWI, Danmarks Miljøportal, Geodatastyrelsen og Styrelsen for Dataforsyning og effektivisering
 Data benyttes i henhold til vilkår for brug af danske offentlige data

Målforhold: 1:141.797
 Dato: 20-04-2021

Kort nr.: