

Afdeling: Byg & Miljø
Dato: 22. september 2022
Reference: Tine Lysdahl Sørensen
E-mail: byggesag@norddjurs.dk
Tlf. Byg: 8959 4068
Journalnr.: 2022-92119 Nova

Landzonetilladelse

Norddjurs Kommune meddeler hermed landzonetilladelse efter planlovens § 35, stk. 1, til etablering af strandpromenade/stier, solopgangs- og solnedgangsmøbel, badebro, vandlegeplads samt bundgangspæle m.m., på ejendommen beliggende Klitvej 3, 8585 Glesborg. Oplevelsespladsen etableres henholdsvis på matr.nr. 11t og 11x Fjellerup By, Fjellerup, på stranden og på søterritoriet.



Luftfoto visende ejendommens Klitvej 3, beliggenhed i Fjellerup (rød prik)

Forudsætninger

Tilladelsen er meddelt på grundlag af oplysningerne i din ansøgning. Det forudsættes derfor at det ansøgte udføres som beskrevet i ansøgningsmaterialet og i overensstemmelse med følgende vilkår:

Vilkår for tilladelsen

Der stilles følgende vilkår for tilladelsen:

1. At det ansøgte udføres som beskrevet i ansøgningsmaterialet modtaget den 4. juli 2022.

Naboorientering

Der er i perioden 24. august - 8. september 2022, foretaget nabohøring i sagen. Der er indkommet 11 høringssvar i forbindelse med nabohøringen.

Naboerne udviser bekymring for mere slid på klitterne i området og om man vil gøre noget for at bevare dem, eller mindske sliddet. De påpeger at der mangler gelænder på promenaden/broen til gangbesværede/handicappede, ligesom de mener der mangler afmærkede handicap parkeringspladser ved "Vaffelbageriet". P-pladsen ved Vaffelboden er i forvejen yderst belastet i højsæsonen. En påpeger at Klara Hansens vej er ret belastet af de mange turister, og at et kommende tiltag ikke gør belastningen mindre. Der ønskes at sikre at Klitvej, som er en redningsvej, holdes åben samt at sikre, at Klara Hansens vej ikke blokeres af biler der parkerer eller midlertidigt standser, hvilket der oplevers i dag.

Der spørges også ind til om der er foretaget en VVM-screening af projektet.

Som svar herpå bemærker Norddjurs kommune at: anlægget er omfattet af regler for offentlige legepladser, hvorfor anlægget godkendes af certificeret legepladsinspektør før ibrugtagning. Det bemærkes endvidere, at anlægget vil blive vedligeholdt af Norddjurs kommune.

Solnedgangs- og solopgangsmøblet er udformet på en sådan måde, at kørestolsbrugere og gangbesværede på fast underlag kan passere gennem møblet. Ligeledes forbindes solnedgangs- og solopgangsmøblet med badebro med et fast plateau i niveau med stranden og anlægges hensigtsmæssigt for kørestolsbrugere og gangbesværede. Ved adgang via solnedgangs- og solopgangsmøblet til stranden søges det netop at undgå slid på klitterne omkring Vaffelbageriet.

Parkeringsforhold ved Fjellerup Strand er ikke en del af projektet Fjellerup Strandliv. Norddjurs kommune bemærker, at kommunen fortsat vil at fokus på at udvikle parkeringsmuligheder ved Fjellerup Strand.

Norddjurs Kommune har vurderet at projektet ikke er screeningspligtigt jf. Bekendtgørelse af lov om miljøvurdering af planer og programmer og af konkrete projekter (VVM).

Sagsfremstilling

Jf. Bygnings- og Boligregistret (BBR) er ejendommen Klitvej 3, matr.nr. 11t og 11x, registreret som erhvervs-/sommerforretning.

Norddjurs kommune er i gang med at realisere "projekt Fjellerup Strandliv" og har i den forbindelse ansøgt om at etablere et "oplevelsesområde" ved Fjellerup Strand.

Området/anlægget er et af tre anlæg i projekt Fjellerup Strandliv, som er et af i alt 10 nationalt udpegede forsøgsprojekter langs den danske kyst, hvor der er mulighed for at skabe udvikling til gavn for turisme og lokalbefolkning i respekt for den kulturhistorie, som Fjellerup Strand rummer omkring fiskerierhvervet.

Anlægget giver muligheder for oplevelser ved kysten og er udformet så gangbesværede og borgere i rullestol får adgang til anlægget - herunder adgang til broen ud i havet.

Lokalisering

Arbejdet udføres og etableres på stranden og i vandet nord for Klitvej på matriklerne 11t og 11x Fjellerup By, Fjellerup. Placeringen fremgår af situationsplan **s. 8.**

Promenaden

Promenaden, i støbt beton, sikrer tilgængelighed fra parkeringspladsen til stranden, via solnedgangs- og solopgangsmøblet. Promenaden har en maks. Hældning på 40 promille.

I krydset på land laves et unikt møbel der er designet til at opleve både solopgang og solnedgang fra samme sted. Solnedgangs- og solopgangsmøblet består af støbte trin og ryglæn, samt opholdstrin, der beklædes med træ.

Beton stier

Funktion: De støbte stier i beton skaber tilgængelighed fra parkeringspladsen til stranden. Stierne følger terrænen hvor andet ikke er anført og har en maks. hældning på 40 promille.

Type: In situ støbt beton. Dimension, bredde: 1500 mm Overflade: Glat og kostet. Farve: Grå.

Overflade og form: Skal kunne holde til belastning, vind, vejr og saltvand. Afrundede kanter, $\varnothing 20$.

Solnedgangs- og solopgangsmøbel

Solnedgangs- og solopgangsmøbel, trin i støbt beton. Funktion: Trinene i møblet danner rammerne om ophold ved solopgang og solnedgang. Der skabes der niveaufri adgang fra betonstien til møblet.

Type: Støbt beton. Overflade: Glat. Farve: Grå. Overflade og form: Skal kunne holde til belastning, vind, vejr og saltvand. Afrundede kanter, $\varnothing 40$.

Solopgangsmøblet beklædes med træ på opholdstrin.

Type: FSC certificerede høvlede tropiske lister, fx mahogni eller tilsvarende.

Dimension, b x h: 43 x 21 mm. Overflade: Glat, med afrundede kanter, R3. Farve: Natur.

Solnedgangs- og solopgangsmøbel ryglæn.

Funktion: På de øverste opholdstrin støbes der ryglæn i beton. Type: Støbt beton.

Højde: 350 mm. Overflade: Glat. Farve: Grå. Overflade og form: Skal kunne holde til belastning, vind, vejr og saltvand. Afrundede kanter, $\varnothing 40$.



Træbeklædning på trin

Badebroen


Den nye badebro består af en udvidelse af den eksisterende bro. Den nye bro skærer sig ned i den eksisterende bro, og derved opstår der en ny sammenhængende badebro, X'et.

Den nye badebro består af bromoduler der ender i en cirkelplatform og 3 halvcirkelplatforme (optioner) langs broens sider.

Omfang

Arbejdet omfatter levering og udførelse af:

- Bromoduler
- Startmodul
- Badetrappe
- Platform 4.04a
- Platform 4.04b
- Mødet med den eksisterende badebro



Cirkelbro

Bromoduler

Funktion: Badebroens underkonstruktion udføres så den får samme udtryk, som den eksisterende badebros underkonstruktion. Brodækket konstrueres af moduler.

Type, brodæk: Ekstruderet aluminiumskant og FSC certificeret tropisk træ, fx mahogni eller tilsvarende, rustfri beslag.

Type, underkonstruktion: Søvandsbestandige aluminiumspæle pr. 3 m, rustfri beslag.

Dimension, brodæk, l x h x b: 3000 x 230 x 1500 mm. Overflade: Glat. Farve: Natur. Bromodulerne skal kunne nedtages om vinteren.

Startmodul

Funktion: Startmodulet/rampen udføres så det får samme udtryk som bromodulerne. Der er niveaufri overgang fra betonstien til startmodulet, og fra startmodulet til det første bromodul. Hældningen på rampen må ikke overstige 40 promille.

Type: Ekstruderet aluminiumskant og FSC certificeret tropisk træ, fx mahogni eller tilsvarende, rustfri beslag.

Dimension, l x h x b: 3500 x 230 x 150 0mm, længden på modulet kan øges således at hældningen ikke overstiger 40 promille. Overflade: Glat. Farve: Natur. Startmodulet skal kunne nedtages om vinteren.

Badetrappe

Funktion: Badetrapperne skaber adgang til vandet fra platformene.

Type: Ekstruderet søvandsbestandigt aluminium. Hældning: 30 grader fra vandret.

Overflade: Skridsikker overflade på trin, ellers glat overflade. Farve: Natur. Gelænder på begge sider af trappen.

Platform 4.04a

Funktion: Badebroen ender i en rund fast platform med samme udtryk som resten af badebroen. Underkonstruktionen skal have samme udtryk som den eksisterende badebros underkonstruktion. Platformen kobler sig på bromodulerne, og der er niveaufri adgang fra bromodulet til platformen.

Type: Ekstruderet aluminiumskant og FSC certificeret tropisk træ, fx mahogni eller tilsvarende.

Dimension, d x h: 7000 x 230 mm. Overflade: Glat. Farve: Natur. Platformen skal kunne nedtages om vinteren.


Platform 4.04b

Funktion: Den nedsænkede cirkelbro har samme udtryk som resten af broen. Underkonstruktionen skal have samme udtryk som den eksisterende badebros underkonstruktion. Platformen placeres 23 cm under øverste platform.

Type: Ekstruderet aluminiumskant og FSC certificeret tropisk træ, fx mahogni eller tilsvarende.

Dimension, indvendig d x udvendig d x h: 7000 x 10000 x 230 mm. Overflade: Glat. Farve: Natur.

Platformen skal kunne nedtages om vinteren.



Nedsænket platform

Mødet med den eksisterende badebro

Funktion: Den nye badebro kiler sig igennem den eksisterende badebro. Derfor skal der skæres i den eksisterende badebro og underkonstruktionen rettes til.

Type: Tilskæring af den eksisterende badebro og understøttelse af underbygning.

Overflade: Niveaufri overgang mellem de to broer.

Begge broer skal kunne tages ned om vinteren.

Vandlegepladsen

Vandlegepladsen består 3 forskellige elementer, der tilsammen danner rammerne for vandlegepladsen. De tre elementer er støbte cirkelplatforme, balancebomme og vandlegeplads inventar (placeres på cirkelplatformene).

Omfang

Arbejdet omfatter levering og udførelse af:

- Cirkelplatforme
- Balancebomme
- Vandlegeplads inventar

Cirkelplatforme

Funktion: Cirkelplatformene danner små plateauer i varierende højder på stranden og i vandet.

Type: Støbt beton. Overflade: Glat. Farve: Grå. Overflade og form: Skal kunne holde til belastning, vind, vejr og saltvand. Afrundede kanter, $\varnothing 40$.



Støbte platforme



Sveller/balancebom

Balancebom

Funktion: Balancebommene danner forbindelser mellem cirkelplatformene.

Type: Ubehandlede FSC certificerede tropiske sveller, fx ipé, eller tilsvarende.

Dimension, b x h: 200 x 200 mm. Overflade: Splintfri og skridsikre på trædefladen. Farve: Natur.

Form og overflade: Afrundede kanter, R5.

Vandlegeplads inventar

Funktion: Inventaret placeres på udvalgte cirkelplatforme.

Type: Vandspiral, vandpumpe og vandbord, rustfrit stål. Antal: 3 stk. Dimension: Iht. type. Overflade: Glat. Farve: Natur.



Vandspiral

Vandpumpe

Bundgarnspæle ved promenaden

Klynger af pæle der danner formidling og legestativ. Dette dannes af bundgarnspæle, forbindelser af reb og balancebomme. Dette dannes af bundgarnspæle hvorimellem varierende forbindelser af reb og balancebomme monteres.

Omfang

Bygningsdelen omfatter levering og etablering af:

- Bundgarnspæle 180x2000mm over terræn
- Reb
- Balancebomme \varnothing 120mm
- Stubbe i varierende højder

Bundgarnspæle

Bundgarnspæle 180 x 2000 mm.

Funktion: Pælene placeres på stranden og i vandet, og fungerer som forankringspæle for balancebomme, reb og hængekøjer.

Type: Ubearbejdede FSC certificerede tropiske pæle, fx ipé, eller tilsvarende.

Dimension, d x h: 180 x 200 0mm over terræn.

Overflade: Pælene er afbarkede og fremstår med en glat overflade, afrundede kanter, \varnothing 20.

Farve: Natur.



Bundgarnspæle



Hængekøje

Reb

Funktion: Rebet spændes ud imellem to pæle, så det er bevægeligt. Der placeres et reb ovenover hver balancebom og to reb for hver reb-forbindelse, se tegning for detalje.

Type: Taifuntov. Overflade: Skridsikker overflade. Farve: Sort. Form og overflade: Rebet skal kunne holde til belastning, vind, vejr og være skridsikkert.



Reb



Balancebom

Balancebom

Funktion: Balancebommen fastgøres imellem to pæle, så den er bevægelig.

Type: Ubearbejdede FSC certificerede tropiske pæle, fx ipé, eller tilsvarende.

Dimension, d: 120mm. Tophøjde: 450 mm.

Overflade: Pælene skal være afbarkede og fremstå med en skridsikker trædeflade. Farve: Natur.
Form og overflade: Skal kunne holde til belastning, vind, vejr og være skridsikkert.

Stubbe i varierende højder

Funktion: Stubbene placeres mellem to bundgarnspæle og danner en trædeforbindelse imellem de to pæle.

Type: Ubearbejdede FSC certificerede tropiske stubbe, fx ipé, eller tilsvarende.

Dimension, d: 180 mm. Overflade: Skridsikker trædeflade. Farve: Natur.

Form og overflade: Skal kunne holde til belastning, vind og vejr. Pælene er afbarkede, afrundede kanter, ø20.



Trædestubbe



Betonplint

Inventar ved promenaden

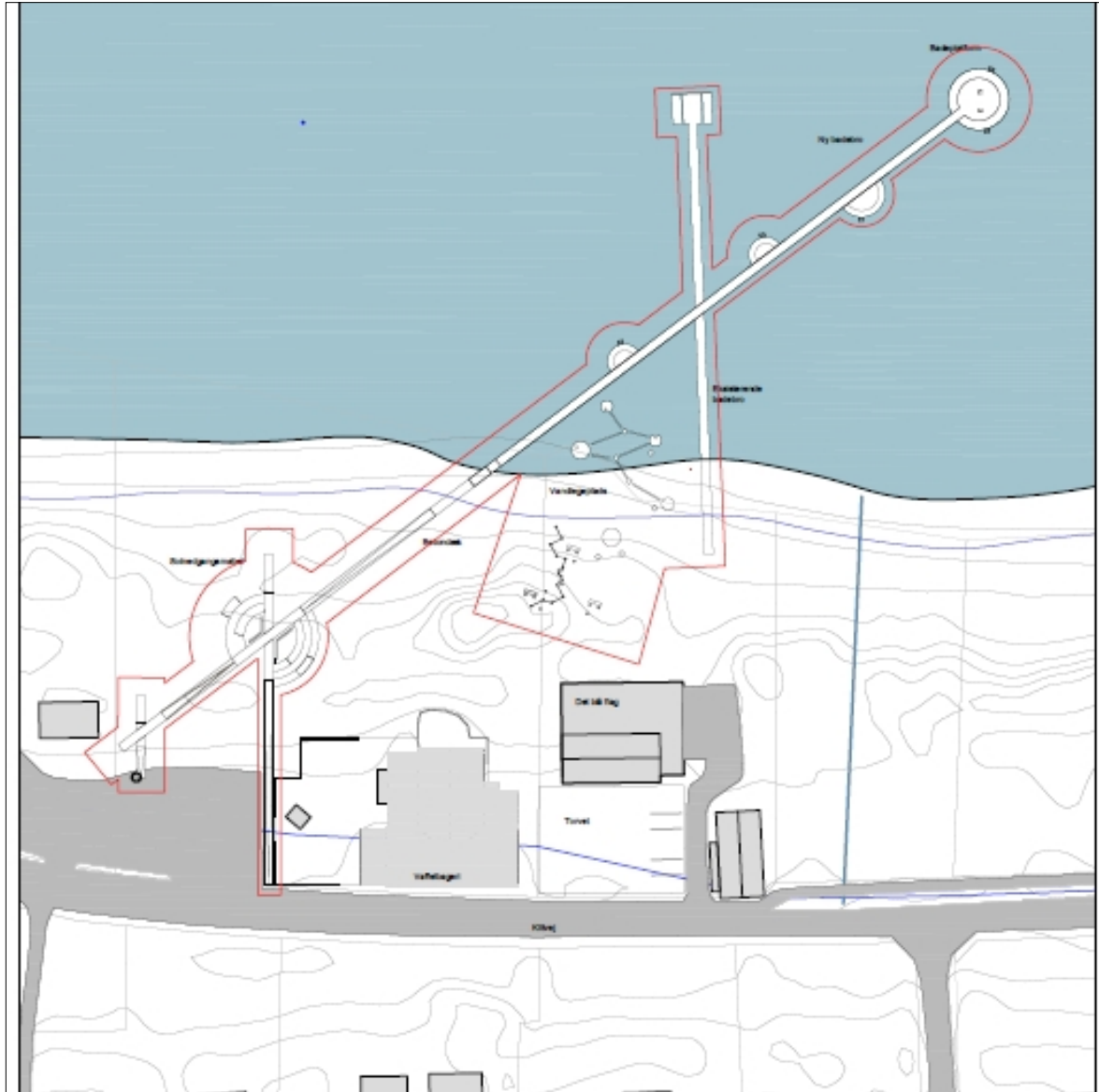
- Betonplint

Materialer og produkter

Betonplint. Type: Beton. Dimension, l x b x h: 2000 x 500 x 45 0mm.

Overflade: Glat. Farve: Grå. Form og overflade: Afrundede kanter, ø40

Den placeres i sandet/på strandengen i lod og vage.



Situationsplan visende placering af badebro, legeplads og solop- og nedgangsmøbel m.m.

Kommuneplan 2021

Området er ikke lokalplanlagt men omfattet af kommuneplan nr. 07-1-S (Hegedal/Fjellerup Strand Vest) hvor de generelle anvendelsesbestemmelser er: Sommerhusområde. Arealer udlagt til offentlige formål, herunder parkering og ophold.

Matriklerne nr. 11t og 11x Fjellerup By, Fjellerup er omfattet af et område der jf. kommuneplan 2021 er udpeget som "Specifik geologisk bevaringsværdi" samt "Bevaringsværdigt landskab", (Fjellerup Marine Forland), der skal vedligeholdes og styrkes.

I kommuneplanens retningslinjer for Bevaringsværdige landskaber der skal vedligeholdes og styrkes står:

1. Udvikling og deraf følgende forandringer skal ske i overensstemmelse med områdets landskabskarakter. Nyt byggeri, tekniske anlæg eller ændret arealanvendelse kan således ske, hvis det tilpasses landskabets nøglekarakterer og samtidig tager hensyn til landskabets særlige visuelle oplevelsesmuligheder.
2. Tilstanden af særligt bevaringsværdige sammenhængende helheder eller enkeltelementer i landskabet må ikke ændres, hvis det forringer deres værdi eller udelukker muligheden for at styrke eller genoprette deres værdi.
3. Eventuelle større vejforløb, tekniske anlæg og større tilplantninger - for eksempel i forbindelse med klimatilpasning og bevaring af grundvandsressourcer - kan kun etableres, såfremt der foreligger en særlig planlægningsmæssig og/eller funktionel begrundelse for placeringen i det beskyttede landskab.

Kystnærhedszonen

Området ligger indenfor kystnærhedszonen. Målet er at beskytte den særlige natur og de landskabelige og rekreative interesser, der knytter sig til kysterne, ved generelt at begrænse byggeriet i kystnærhedszonen. I kommuneplanens retningslinjer for kystnærhedszonen står blandt andet:

1. Kystnærhedszonen skal som udgangspunkt friholdes for yderligere bebyggelse. Der må ikke udføres byggeri eller anlægsarbejder, som kan forringe kystens naturmæssige, landskabelige eller rekreative værdi.
2. Der kan i princippet kun inddrages nye arealer i byzone og planlægges for anlæg i landzone, såfremt der foreligger en særlig planlægningsmæssig og/eller funktionel begrundelse for kystnær lokalisering.
3. Planlægningen skal sikre offentlighedens adgang til kysten.

Strandbeskyttelseslinjen

Området ligger indenfor strandbeskyttelseslinjen. Det er Kystdirektoratet der er myndighed indenfor området. Projektet er sendt til Kystdirektoratet for at opnå dispensation til anlæggelse af projektet her indenfor.

Beskyttede naturtyper - Naturbeskyttelsesloves § 3 Hede samt beskyttet vandløb

Vurdering

Det er vurderet at etablering af et lege- og opholdsområde ikke vil påføre omkringliggende naboejendomme u hensigtsmæssige gener, da brugen af stranden og området ikke afviger væsentligt fra tidligere anvendelse som strand og opholdsområde for lokale beboere, turister mv.

Der er ved afgørelsen lagt vægt på, at området og stranden har været tilgængeligt for offentlighedens adgang i en lang årrække, og at brugen af området dermed ikke ændres væsentligt.

Med baggrund i dette, vurderes det at der ikke er landskabelige, kulturelle eller miljømæssige forhold, der kunne tale imod det ansøgte og derfor kan tillades i overensstemmelse med de hensyn, der skal varetages ved administrationen af planlovens landzonebestemmelser.

Risikovurdering iht. Habitatbekendtgørelsen

Djursland Nordkyst ligger helt op til det ny-udpegede N263 - *Nordlige Kattegat*, der ved nordkysten indeholder det ny-udpegede fuglebeskyttelsesområde F127. Således også nedslagspunkt 1, 2 og 4 i Projekt Fjellerup Strandliv.

F127 er udpeget på baggrund af en række trækkende, overvintrende fuglearter; rødstrubet lom, gråstrubet lappedykker, sortand, havlit, malleuk og storkjove.

Det er alle arter, der fortrinsvis holder til på åbent hav i Danmark. Når de nævnte arter opholder sig kystnært, opholder de sig typisk nogle 100 meter fra kysten, og tager flugt når forstyrrelser er for store eller for ofte.

I perioden 2010-2022 er alle arter, undtagen malleuk, blevet observeret langs det meste af kysten, også i nærheden af Fjellerup (DOF-basen). Der er dog tale om mindre end 1 % af de danske flyway-bestande.

Mange af observationerne er gjort i trækperioden oktober - april, og således ikke i den primære anvendelsesperiode for strandområdet og -faciliteterne.

Det ansøgte sker ved for en dels vedkommende, etablering på søterritoriet. Ansøgningsmaterialet for alle 3 nedslag, beskriver ingen aktiviteter længere ude end ca. 65 meter fra strandkanten.

Desuden forventes det, at der vil være mere aktivitet, og en mere koncentreret aktivitet ved nedslagene, omkring netop disse områder, når de er etableret.

Norrdjurs Kommune vurderer, de arter, der er omfattet af F127 vil ikke kunne blive påvirket af anlægningen af elementerne i ansøgningen. Kommunen vurderer ligeledes, at den øgede aktivitet, anlægget forventes at skabe, heller ikke vil påvirke arterne på udpegningsgrundlaget for F127, hverken de enkelte individer eller den danske flyway-bestand, som de er en del af.

Kommunen lægger til grund herfor, at:

- antallet af individer af den samlede danske flyway-bestand, der er tilstede i området, i perioden for anlægning, og som ville kunne blive forstyrret af anlægningen, er meget begrænset.
- I den primære aktivitetsperiode (sommersæson) er arternes tilstedeværelse endnu mindre.
- De individer, der raster eller søger føde i havområdet, ud for anlæggene, ligger typisk på en afstand fra kysten, der er længere væk fra kysten end aktiviteterne.
- De individer, der kan blive forstyrret af aktiviteter (anlæg eller sæsonaktivitet) på baggrund af ansøgningsanlæggene, vurderer Norrdjurs Kommune, vil kunne flytte sig til nærliggende fødesøgningsområder eller mere rolige rasteområde, uden at de enkelte individers fitness påvirkes.

Bilag IV-arter i havet

Den eneste bilag IV-art, der vurderes at kunne være i havområdet ud for Fjellerup Strand er marsvin. Marsvin er den eneste hval, har udlever hele sin livscyklus i danske farvande. Ofte færdes de i småflokkede på op til 20 individer, men ses også ofte 1-2 individer. De lever overvejende af fisk (sild, torsk og makrel) samt blæksprutter. Den største kendte trussel mod marsvin er som utilsigtet bifangst ved garnfiskeri, men også forurening, undervandsstøj, stærk bådtrafik og nedsat fødemængde kan have en negativ indflydelse på marsvinene.

Ved en eftersøgning af registreringer af marsvin i området omkring Fjellerup Strand, viser data, at der er meget få observationer af arten i området. Området er ellers godt repræsenteret i indrapporteringer af arter, og Norrdjurs Kommune vurderer, at der således ikke er tale om falske negative registreringer. Dette underbygges af Kyst- og Fjordcentret, der opererer langs hele nordkysten, inkl. ved Fjellerup Strand. Der kan gå flere år mellem observationer af marsvin ved Fjellerup Strand.

Norrdjurs Kommune vurderer derfor, at aktiviteten med opsætning af elementer samt anvendelsen af dem, ikke vil påvirke individer af marsvin ej heller artens økologiske funktionalitet. Der lægges vægt på den meget sporadiske tilstedeværelse af arten i området.

Offentliggørelse og udnyttelse

Afgørelsen vil blive offentliggjort på Norrdjurs Kommunes hjemmeside den **22. september** 2022.

Nærværende landzonetilladelse må ikke udnyttes inden klagefristens udløb **20. oktober** 2022.

Klage

Kommunens afgørelse kan inden 4 uger fra offentliggørelsesdatoen ankes til Planklagenævnet jf. vedlagte klagevejledning. Der er nævnets afgørelse, hvornår en klage er indkommet rettidigt.

Du vil straks få besked, hvis der modtages klage. I tilfælde af klage må tilladelsen ikke udnyttes før sagen er afgjort i Planklagenævnet, med mindre nævnet bestemmer andet.

Hvis du ikke har hørt noget efter klagefristen udløb, kan landzonetilladelsen udnyttes.

Forældelse

Nærværende landzonetilladelse bortfalder, hvis den ikke er udnyttet inden 5 år efter at den er meddelt, eller ikke har været udnyttet i 5 på hinanden følgende år, jf. planlovens § 56, stk. 2.

Andre tilladelser

Du skal være opmærksom på at byggeriet kræver byggetilladelse. Det fremgår der ikke er ansøgt herom.

Kommunen har med denne afgørelse, alene taget stilling til ansøgningen i henhold til planlovens § 35, stk. 1. Der er således ikke taget stilling til andre tilladelser, der måtte være nødvendige efter andre bestemmelser i planloven eller efter anden lovgivning.

Venlig hilsen


Tine Lysdahl Sørensen
Landzonesagsbehandler

Kopi sendt til:

Danmarks Naturfredningsforenings hovedkontor: dnnorrdjurs-sager@dn.dk

Danmarks Naturfredningsforening Norrdjurs: norrdjurs@dn.dk

Naboer der har indgivet hørings svar ved nabohøring.

Ansøger, Norrdjurs Kommune: Jesper Stubsgaard Holst: jsuh@norrdjurs.dk

Evt. andre

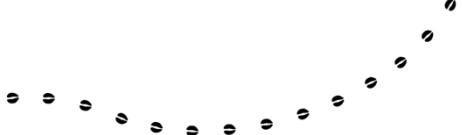
Klagevejledning

Denne afgørelse kan påklages til Planklagenævnet jf. Planlovens § 58, stk. 1, nr. 1.

Klageberettigede er:

Erhvervsministeren

Enhver med retlig interesse i sagens udfald



Landsdækkende foreninger og organisationer, der har som hovedformål at beskytte natur og miljø, eller varetage væsentlige brugerinteresser.

Du klager via klageportalen, som du finder via borger.dk eller virk.dk. Du logger på klageportalen med Nem-ID. En klage er indgivet, når den er tilgængelig for Norddjurs Kommune via klageportalen.

Når du klager, skal du betale et klagegebyr. Gebyret er på 900,- kr. for privatpersoner og 1.800,- kr. for virksomheder, organisationer og offentlige myndigheder.

I klageportalen sendes din klage automatisk først til Norddjurs Kommune. Hvis Norddjurs Kommune fastholder afgørelsen, sender kommunen klagen videre til behandling i nævnet via klageportalen. Du får besked om videresendelsen.

Planklagenævnet afviser din klage, hvis du sender den uden om klageportalen, medmindre du forinden er blevet fritaget for brug af klageportalen. Hvis du ønsker at blive fritaget for at bruge klageportalen, skal du sende en begrundet anmodning til den myndighed, der har truffet afgørelse i sagen. Myndigheden videresender herefter anmodningen til Planklagenævnet. Nævnet afgør herefter, om du kan fritages for at bruge klageportalen.

Klagefrist

Klagen skal indgives inden 4 uger efter, at afgørelsen er meddelt. Er afgørelsen offentligt bekendtgjort, regnes klagefristen dog altid fra bekendtgørelsen. Hvis klagefristen udløber på en lørdag eller helligdag, forlænges klagefristen til den følgende hverdag.

Opsættende virkning

En rettidig klage over denne afgørelse har opsættende virkning, medmindre Planklagenævnet bestemmer andet.

Søgsmål

Hvis du vil indbringe afgørelsen for domstolene, skal dette ske inden 6 måneder fra afgørelsens modtagelse.

