

# ZI001

## Ansøgning om landzonetilladelse (planlovens § 35)

Oprettet	04-07-2022 13:53:34
Afsluttet	04-07-2022 14:06:05
KLE	01.03.02G01
Sags id	3a8766f0-33c1-4e48-a055-ac762c5f7d04
Navn	Jesper Stubsgaard Holst

# Ansøgning om landzonetilladelse (planlovens § 35)

## Ansøger

### Virksomhed, der ansøger

Virksomhedens navn	Administrationsbygningen Allingåbro
CVR-nummer	29189986
Adresse	Kirkestien 1 8961 Allingåbro
Telefonnummer	+4522617824
E-mail	jsuh@norddjurs.dk

## Ejerforhold

### Angiv, om du ejer ejendommen

Er virksomheden, der ansøger om landzonetilladelse, ejer af ejendommen?	Ja
---	----

### Ejendommens bruger

Er ejendommens ejer og bruger den samme?	Ja
--	----

## Ejendommen

### Angiv ejendommens beliggenhed

Adresse	Klitvej 120 Fjellerup Strand 8585 Glesborg
Matrikelnummer	25ds Fjellerup By, Fjellerup
Landsejerlavsnummer	
Ejendomsnummer	105650
Notering i Matriklen	Andet

## Ansøgning

### Angiv, hvad du søger om tilladelse til

Der ansøges om tilladelse til	Teknisk anlæg
-------------------------------	---------------

## Teknisk anlæg

### Beskriv det tekniske anlæg

Anlæggets omfang (m <sup>2</sup> )	410
Bygningens maksimale højde (m)	0,45

### Begrund dit projekt

Hvad er formålet og hvorfor skal projektet gennemføres?

Er der tale om erhvervsvirksomhed beskrives kort produktion og øvrige aktiviteter.

Anlægget er et af tre anlæg i projekt Fjellerup Strandliv, som er et af i alt 10 nationalt udpegede forsøgsprojekter langs den danske kyst, hvor der er mulighed for at skabe udvikling til gavn for turisme og lokalbefolkning i respekt for den kulturhistorie, som Fjellerup Strand rummer omkring fiskerierhvervet. Anlægget giver muligheder for oplevelser og leg og fortæller samtidigt om områdets lokalhistorie. Adgang til havet giver mulighed for vandaktiviteter. Foreninger benytter faciliteterne ved den kommunal ejet bygning Thomasminde Klitvej 120 og anlægget vil understøtte aktiviteter i og omkring havet - heri aktiviteter drevet af frivillige foreninger.

Anlægget er beskrevet i vedhæftet Projektbeskrivelse 4.09 Oplevelsespladsen, samt 4.10 Inventar ved tæppet.

Vedhæft evt. yderligere begrundelse for dit projekt

### Bilag, som du SKAL vedhæfte

Vedhæft situationsplan med eksisterende og nyt byggeri inklusive afstand til skel og anden bebyggelse (målfast plan). Inklusive BBR-nummer på eksisterende bygninger.

LA-11 Ved tæppet 1.pdf (536 KB)  
LA-12 Ved tæppet 2.pdf (667 KB)  
LA-13 Ved tæppet Laengdesnit.pdf (927 KB)

Vedhæft beskrivelse af materialer og farvevalg

LA-101 Projektbeskrivelse.pdf (24,75 MB)

Vedhæft tekniske specifikationer

LA-101 Projektbeskrivelse.pdf (24,75 MB)

### Andre bilag

Vedhæft evt. andre bilag

Hvis du har vedhæftet andre bilag, angiv hvilke

## Ejendommens ejer

### Oplysning om ejendommens ejer

Jeg er ejer af ejendommen

Klitvej 120  
Fjellerup Strand  
8585 Glesborg

Navn

CVR-nummer

Adresse

Telefonnummer

## Vejledning

### Vejledning til ansøgningen

Hvis den, der ansøger om landzonetilladelse, ikke selv ejer ejendommen, skal ejer også underskrive ansøgningen.

Sammen med ansøgningen skal du vedhæfte tegninger/skitser, beliggenhedsplan mv., der tydeligt viser forholdene, størrelsesforhold og afstand til skel og andre bygninger - se under

KLE: 01.03.02G01

Sags id: 3a8766f0-33c1-4e48-a055-ac762c5f7d04

Oprettet: 04-07-2022 13:53:34

Afsluttet: 04-07-2022 14:06:05

de enkelte punkter, hvilke bilag du skal vedhæfte.

Etageareal beregnes efter bygningsreglementets beregningsregler.

Skriftlig kommunikation fra kommunen vil som udgangspunkt blive tilsendt digitalt i Digital Post.

## Klageadgang

### Orientering om klage regler

Du vil sammen med afgørelsen modtage en klagevejledning. Som udgangspunkt kan alle, der har væsentlig, individuel interesse i udfaldet af en sag, hvor der er truffet afgørelse, klage. Klagefristen er 4 uger fra den dag, afgørelsen er modtaget af ansøger eller offentliggjort. En tilladelse må ikke udnyttes, før klagefristen er udløbet.

Vilkår som er knyttet til tilladelsen, og som er af varig interesse, skal tinglyses på ejendommen. Tinglysning sker på ejerens bekostning ved kommunens foranstaltning.

Du skal være opmærksom på, at det ansøgte ofte kræver tilladelse efter anden lovgivning. Hvis du henvender dig til kommunen, kan du få oplysninger om dette.

## Lovuddrag

### Uddrag af lov om planlægning (planloven)

**§ 35.** I landzoner må der ikke uden tilladelse fra kommunalbestyrelsen foretages udstykning, opføres ny bebyggelse eller ske ændring i anvendelsen af bestående bebyggelse og ubebyggede arealer, jf. dog 5u og §§ 36-38. Ved kommunalbestyrelsens tilladelse efter 1. pkt. kan der lægges særlig vægt på kommuneplanens retningslinjer for omdannelseslandsbyer.

*Stk. 2.* Tilladelse efter stk. 1 til udstykning, bebyggelse eller ændret anvendelse, som er omfattet af reglen om VVM-pligt i § 11 g, stk. 1, eller reglen om lokalplanpligt i § 13, stk. 2, kan først meddeles, når de fornødne bestemmelser i kommuneplanen er endeligt vedtaget og den fornødne lokalplan er offentligt bekendtgjort.

*Stk. 3.* For arealer i kystnærhedszonen uden for udviklingsområder, jf. § 5a, må tilladelse efter stk. 1 kun meddeles, hvis det ansøgte har helt underordnet betydning i forhold til de nationale planlægningsinteresser i kystområderne, jf. dog §§ 4a og 5.

*Stk. 4.* Tilladelser efter stk. 1 kan først meddeles, når der er forløbet 2 uger efter, at kommunalbestyrelsen har givet skriftlig orientering om ansøgningen til naboerne til den omhandlede ejendom.

*Stk. 5.* Bestemmelsen i stk. 4 gælder ikke, hvis det ansøgte efter kommunalbestyrelsens skøn er af underordnet betydning for naboerne.

*Stk. 6.* Ansøgeren skal have skriftlig meddelelse om afgørelser efter stk. 1.

*Stk. 7.* En afgørelse efter stk. 1 skal indeholde oplysning kredsen af klageberettigede efter § 59 og om regler for indgivelse og behandling af klage.

*Stk. 8.* Tilladelser efter stk. 1 skal offentliggøres. Offentliggørelse kan ske udelukkende digitalt. Offentliggørelse kan dog undlades, hvis tilladelsen er i overensstemmelse med en offentligt bekendtgjort lokalplan.

*Stk. 9.* Offentliggørelsen af en tilladelse efter stk. 1 skal indeholde oplysning om kredsen af klageberettigede efter § 59 og om regler for indgivelse og behandling af klage.

*Stk. 10.* Kommunalbestyrelsen kan meddele tilladelse efter stk. 1 til etablering af flere boligenheder i eksisterende bygninger i landzone, som er egnede hertil. Det er en forudsætning, at boligenhederne indrettes uden væsentlig om- eller tilbygning. De nye boligenheder er ikke omfattet af retten til at udvide til 500 m<sup>2</sup> efter § 36, stk. 1, nr. 11, og kan ikke overgå til anvendelse til fritidsboliger efter § 36, stk. 1, nr. 18.

**§ 35a.** Kommunalbestyrelsen kan i særlige tilfælde meddele tilladelse efter § 35 til udvidelse eller ændring af eksisterende vognmandsvirksomheder, der før den 15. juni 2017 har ligget på stedet i en længere årrække.

**§ 36.** Tilladelse efter § 35, stk. 1, kræves ikke til:

- 1) Udstykning efter § 10, stk. 1 og 3, i lov om landbrugsejendomme, til samdrift med en bestående landbrugsejendom.
- 2) Udstykning af en skovejendom efter § 6, stk. 1, nr. 6 og 7, i lov om landbrugsejendomme.
- 3) Byggeri, der er erhvervsmæssigt nødvendigt for driften af den pågældende landbrugsejendom, landbrugsbedrift, bortset fra husdyranlæg, eller skovbrugsejendom eller for udøvelse af fiskerierhvervet, jf. dog stk. 2.
- 4) Mindre byggeri, der er erhvervsmæssigt nødvendigt for driften af eksisterende dambrug på en landbrugsejendom.
- 5) Ibrugtagen af bebyggelse eller arealer til landbrug eller skovbrug eller til brug for udøvelse af fiskerierhvervet.
- 6) Udstykning, byggeri eller ændret anvendelse i det omfang, dette er påbudt i en afgørelse efter §§ 19 d-19 f eller bestemt i en fredning efter lov om naturbeskyttelse eller udtrykkeligt er tilladt i en lokalplan, der er tilvejebragt efter reglerne i denne lov.
- 7) Indvinding af råstoffer i jorden.
- 8) Opførelse af garager, carporte, udhuse, drivhuse og lignende bygninger på højst 50 m<sup>2</sup>, når disse opføres i tilknytning til enfamiliehuse eller sommerhuse og byggeriet ikke medfører oprettelse af en ny bolig.
- 9) Byggeri, der i bygningsreglement er fritaget for krav om byggetilladelse, og som etableres til brug for offentlige trafik-, forsynings- eller varslingsanlæg eller radio- og tv-modtagelse.
- 10) Til- og ombygning af helårshus, hvorved husets samlede bruttoetageareal ikke overstiger 500 m<sup>2</sup>, jf. dog stk. 7.
- 11) Helårsboligs overgang til anvendelse som fritidsbolig.
- 12) Genoptagelse af helårsbeboelse af boliger, som midlertidigt har været anvendt til fritidsformål i henhold til et af kommunalbestyrelsen meddelt samtykke i medfør af lov om midlertidig regulering af boligforholdene.
- 13) Udstykning, der foretages på grundlag af en erhvervelse efter lov om jordfordeling og offentligt køb og salg af fast ejendom til jordbrugsmæssige formål m.m. (jordfordelingsloven) til et regionalt jordkøbsnævns formål.
- 14) Opførelse eller indretning i eksisterende bebyggelse af en bolig på en landbrugsejendom, hvis areal overstiger 30 ha, når den nye bolig skal benyttes i forbindelse med et generationsskifte eller til en medhjælper.
- 15) Tilbygning med indtil 500 m<sup>2</sup> på en ejendom, jf. stk. 4 og § 37, stk. 1, til udvidelse af en mindre erhvervsvirksomhed i det åbne land, som lovligt er etableret i en tidligere landbrugsbygning.
- 16) Tilbygning til en mindre butik i landzone, der er etableret i en overflødiggjort bygning, når butikkens samlede bruttoetageareal efter udvidelsen ikke overstiger 250 m<sup>2</sup>, jf. stk. 5.
- 17) Panelantenner til mobilkommunikation med tilhørende radiomoduler og transmissionslinks i neutrale farver, som opsættes på eksisterende master, der anvendes til offentlig mobilkommunikation, siloer eller høje skorstene, når bebyggelsens højde ikke dermed forøges.
- 18) En pensionists personlige ret til at benytte en fritidsbolig, herunder en lokalplanlagt fritidsbolig, til helårsbeboelse, når pensionisten har ejet ejendommen i 1 år, jf. dog stk. 8-11.
- 19) Teknikskabe i neutrale farver med en grundplan på maksimalt 2 m<sup>2</sup> og en højde på maksimalt 2,5 m til brug for de antenner, der er nævnt i nr. 17, og som opsættes på eller umiddelbart ved masten, siloen eller skorstenen.
- 20) Tilbygning med indtil 500 m<sup>2</sup> på en ejendom til udvidelse af en erhvervsvirksomhed i landzone, som lovligt er etableret i en overflødiggjort bygning, jf. dog stk. 5 og § 37, stk. 2. **Stk. 2.** Der kræves dog tilladelse efter § 35, stk. 1, for så vidt angår beliggenheden og udformningen af bygninger som omhandlet i stk. 1, nr. 3, 14 og 15, der opføres uden tilknytning til ejendommens hidtidige bebyggelsesarealer. Nye beboelsesbygninger omfattet af stk. 1, nr. 3, kan etableres op til 50 m væk fra eksisterende bebyggelse. Det skal dog ske ud fra kommunalbestyrelsens konkrete vurdering, således at afstanden har en passende proportionalitet med bebyggelsernes størrelse. For så vidt angår gyllebeholdere, skal der meddeles tilladelse til en af hensyn til markdriften ønsket placering, medmindre væsentlige hensyn til landskab, natur og miljø samt naboer afgørende taler imod placeringen. En tilladelse skal være betinget af, at gyllebeholderen afskærms med beplantning, og at gyllebeholderen skal fjernes, når den ikke længere er nødvendig for driften. **Stk. 3.** Der kan kun i særlige tilfælde meddeles tilladelse efter § 35, stk. 1, til frastykning af en bolig, der er opført på en landbrugsejendom i henhold til bestemmelsen i stk. 1, nr. 14. **Stk. 4.** Bestemmelserne i stk. 1, nr. 14, 15 og 20, gælder ikke inden for klitfrednings- og

strandbeskyttelseslinjen efter naturbeskyttelsesloven.

*Stk. 5.* Bestemmelserne i stk. 1, nr. 16 og 20, gælder ikke inden for klitfrednings- og strandbeskyttelseslinjen efter naturbeskyttelsesloven og i kystnærhedszonen uden for udviklingsområder.

*Stk. 6.* Stk. 1 finder ikke anvendelse på campinghytter.

*Stk. 7.* Medmindre kommunalbestyrelsen ved samtykket bestemmer andet, finder stk. 1, nr. 10, ikke anvendelse på boliger, hvor anvendelsen på grundlag af et meddelt samtykke efter lov om midlertidig regulering af boligforholdene kan veksle mellem helårsbeboelse og fritidsbeboelse.

*Stk. 8.* Ved pensionist efter stk. 1, nr. 18, forstås den i § 41, stk. 2, omhandlede personkreds.

*Stk. 9.* En pensionists ægtefælle, samlever eller nært beslægtede kan sammen med pensionisten benytte fritidsboligen til helårsbeboelse. Efter pensionistens død kan ægtefællen, samleveren eller den nært beslægtede fortsætte med at benytte boligen til helårsbeboelse. Ved fraflytning bortfalder denne ret.

*Stk. 10.* Dør pensionisten uden at efterlade sig en ægtefælle eller samlever, har en anden person, der har haft fælles husstand med pensionisten, ret til at fortsætte med at benytte fritidsboligen til helårsbeboelse. Ved fraflytning bortfalder denne ret.

*Stk. 11.* Retten til helårsbeboelse bortfalder dog, hvis der nedlægges forbud mod, at fritidsboligen anvendes til helårsbeboelse efter reglerne om boligtilsyn i kapitel 9 i lov om byfornyelse. Bestemmelserne i kapitel VII i lov om midlertidig regulering af boligforholdene finder ikke anvendelse på fritidsboliger, der benyttes til helårsbeboelse efter stk. 1, nr. 18.

*Stk. 12.* Bestemmelsen i stk. 1, nr. 18, gælder ikke inden for støjkonsekvensområder omkring lufthavne reguleret efter denne lov, sikkerhedszoner omkring risikovirkomheder og forsvarrets øvelsespladser og skyde- og øvelsesterræner. Hvis kommunalbestyrelsen meddeler en pensionist en personlig tilladelse efter § 35, stk. 1, til at benytte en fritidsbolig til helårsbeboelse inden for områderne nævnt i 1. pkt., kan fastsatte vilkår for virksomheder i regler eller afgørelser efter miljøbeskyttelsesloven ikke skærpes som følge af denne benyttelse af boligen.

**§ 37.** Bygninger, der ikke længere er nødvendige for driften af en landbrugsejendom, kan uden tilladelse efter § 35, stk. 1, tages i brug til håndværks- og industrivirksomhed, mindre butikker, liberale erhverv, forenings- og fritidsformål og en bolig, jf. dog stk. 4, samt lager- og kontorformål m.v. på betingelse af:

1) at virksomheden eller boligen etableres i bestående bygninger, der ikke om- eller tilbygges i væsentligt omfang,

2) at bygningerne ikke er opført inden for de seneste 5 år, og

3) at byggeriet ikke er opført uden landzonetilladelse i henhold til § 36, stk. 1, nr. 3, som erhvervsmæssigt nødvendigt for en bedrift.

*Stk. 2.* Andre overflødiggjorte bygninger end de i stk. 1 nævnte kan uden tilladelse efter § 35, stk. 1, tages i brug til håndværks- og industrivirksomhed, mindre butikker, liberale erhverv, forenings- og fritidsformål og en bolig, jf. dog stk. 4 og 6, samt lager- og kontorformål m.v., hvis

1) virksomheden eller boligen etableres i bestående bygninger, der ikke om- eller tilbygges i væsentligt omfang,

2) bygningen ikke er opført inden for de seneste 5 år og

3) bygningen ikke er beliggende inden for klitfrednings- og strandbeskyttelseslinjen eller i kystnærhedszonen uden for udviklingsområder.

*Stk. 3.* I tilknytning til de bygninger, der er nævnt i stk. 1, kan der endvidere etableres et mindre ikke skæmmende oplag efter kommunalbestyrelsens nærmere bestemmelse.

*Stk. 4.* Er der flere tidligere bygninger på en ejendom, kan der kun etableres en bolig efter stk. 1 og 2 i én af disse bygninger.

*Stk. 5.* Der kan ikke efter stk. 1 og 2 indrettes mindre butikker og en bolig i overflødiggjorte bygninger, der er beliggende inden for klitfrednings- og strandbeskyttelseslinjen.

*Stk. 6.* Der kræves dog tilladelse efter § 35, stk. 1, til ændret anvendelse af bygninger som omhandlet i stk. 1 og 2 i følgende områder:

1) Statsligt og kommunalt udpegede støjkonsekvensområder omkring flyvepladser godkendt efter luftfartslovens § 55, lægehelikopterflyvepladser, militære flyvepladser, forsvarets skydebaner, forsvarets øvelsespladser og skyde- og øvelsesterræner og vindmøller og

2) de af kommunalbestyrelsen udpegede konsekvensområder omkring tekniske anlæg,

vindmøller og støjende fritidsanlæg m.v., jf. § 11 a, stk. 1, nr. 27.

**§ 38.** Anvendelse af bygninger til den virksomhed, der er nævnt i § 37, må kun ske efter forudgående anmeldelse til kommunalbestyrelsen. Kommunalbestyrelsen skal påse, om betingelserne efter § 37 er opfyldt. Såfremt kommunalbestyrelsen ikke har gjort indsigelse inden 2 uger fra den dag, anmeldelsen er modtaget, kan bygningerne tages i brug.

**Stk. 2.** Opførelse af byggeri i henhold til § 36, stk. 1, nr. 3 og 4, må kun ske efter forudgående anmeldelse til kommunalbestyrelsen. Kommunalbestyrelsen skal påse, om betingelserne efter § 36, stk. 1, nr. 3, er opfyldt, og vurdere, om byggeriet opføres som erhvervsmæssigt nødvendigt for den pågældende ejendoms drift eller for den landbrugsbedrift, som består af den pågældende ejendom og andre ejendomme og arealer. Har kommunalbestyrelsen ikke gjort indsigelse inden 2 uger fra den dag, anmeldelsen er modtaget, kan byggeriet opføres. For de byggerier, der er nævnt i § 36, stk. 1, nr. 4, er fristen for kommunalbestyrelsens indsigelse dog 45 dage.

## Kommunens behandling af personoplysninger

### Rettigheder og pligter i forbindelse med kommunens behandling af personhenførbare oplysninger

Kommunen indhenter relevante oplysninger om ejendommen og registrerer de oplysninger, der er nødvendige for kommunens sagsbehandling.

Kommunen registrerer og kontrollerer de modtagne oplysninger og videregiver oplysningerne til andre offentlige myndigheder, private virksomheder m.fl., der har lovmæssigt krav på oplysningerne, eller som samarbejder med kommunen.

Kommunen sletter oplysningerne når opbevaringspligten udløber og et eventuelt arkiveringskrav er opfyldt. Når oplysningerne er arkiveret eller slettet, har kommunen ikke længere adgang til dem.

Du har ret til at vide, hvilke oplysninger kommunen har om dig, og du kan kræve forkerte oplysninger rettet eller slettet.

Kommunen skal offentliggøre oplysningerne om den meddelte tilladelse. Offentliggørelsen sker på kommunens hjemmeside og Plandata.dk.

## Bekræft oplysninger

### Erklæring

Du bedes besvare de rejste spørgsmål omhyggeligt af hensyn til kommunens sagsbehandling. Forkerte eller mangelfulde oplysninger kan bevirke, at kommunens afgørelse ændres. Det kan eventuelt medføre at landzonetilladelsen inddrages.

Jeg bekræfter, at de indtastede oplysninger er korrekte.

Underskrevet af:

**Administrationsbygningen Allingåbro**

Norrdjurs kommune

CVR 29189986

JSUH@NORDDJURS.DK

10928667

Dato: 04-07-2022



## Bekræft oplysninger

### Erklæring

Du bedes besvare de rejste spørgsmål omhyggeligt af hensyn til kommunens sagsbehandling.

KLE: 01.03.02G01

Sags id: 3a8766f0-33c1-4e48-a055-ac762c5f7d04

Oprettet: 04-07-2022 13:53:34

Afsluttet: 04-07-2022 14:06:05

Forkerte eller mangelfulde oplysninger kan bevirke, at kommunens afgørelse ændres. Det kan eventuelt medføre at landzonetilladelsen inddrages.

Jeg bekræfter, at de indtastede oplysninger er korrekte.










# Nedslag Ved tæppet / Planudsnit 1





## Signaturforklaring

— Entreprisegrænse — Strandbeskyttelseslinje — Strandbeskyttelseslinje






### BELÆGNINGER

-  Kostet beton
-  Glat beton
-  Træbelægning Ny badebro
-  Træbelægning, eksisterende bro
-  Træbelægning på solnedgangsmøblet
-  Træbelægning ved oplevelsespladsen
-  Vand





### BUNDGARNSPÆLE

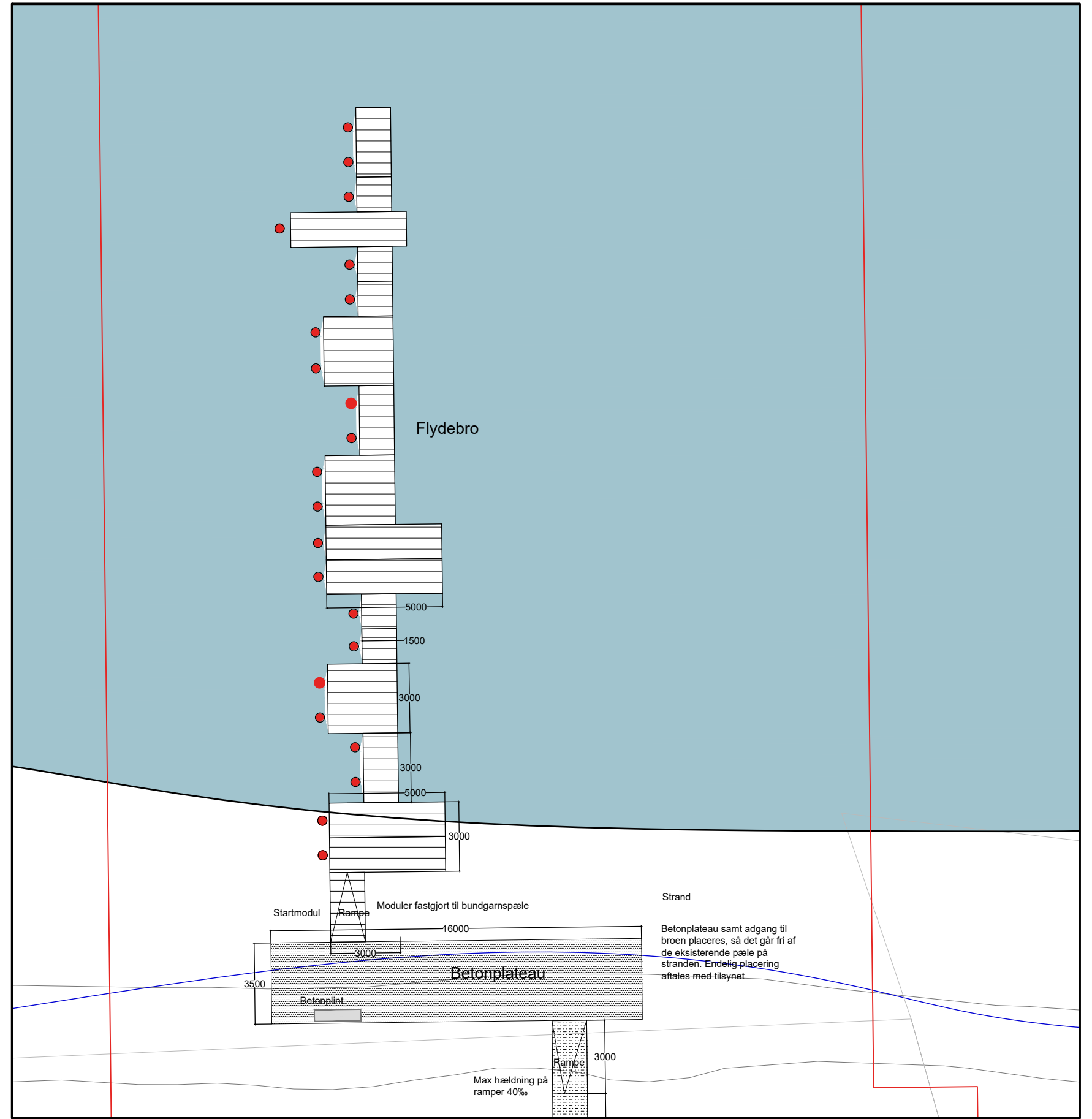
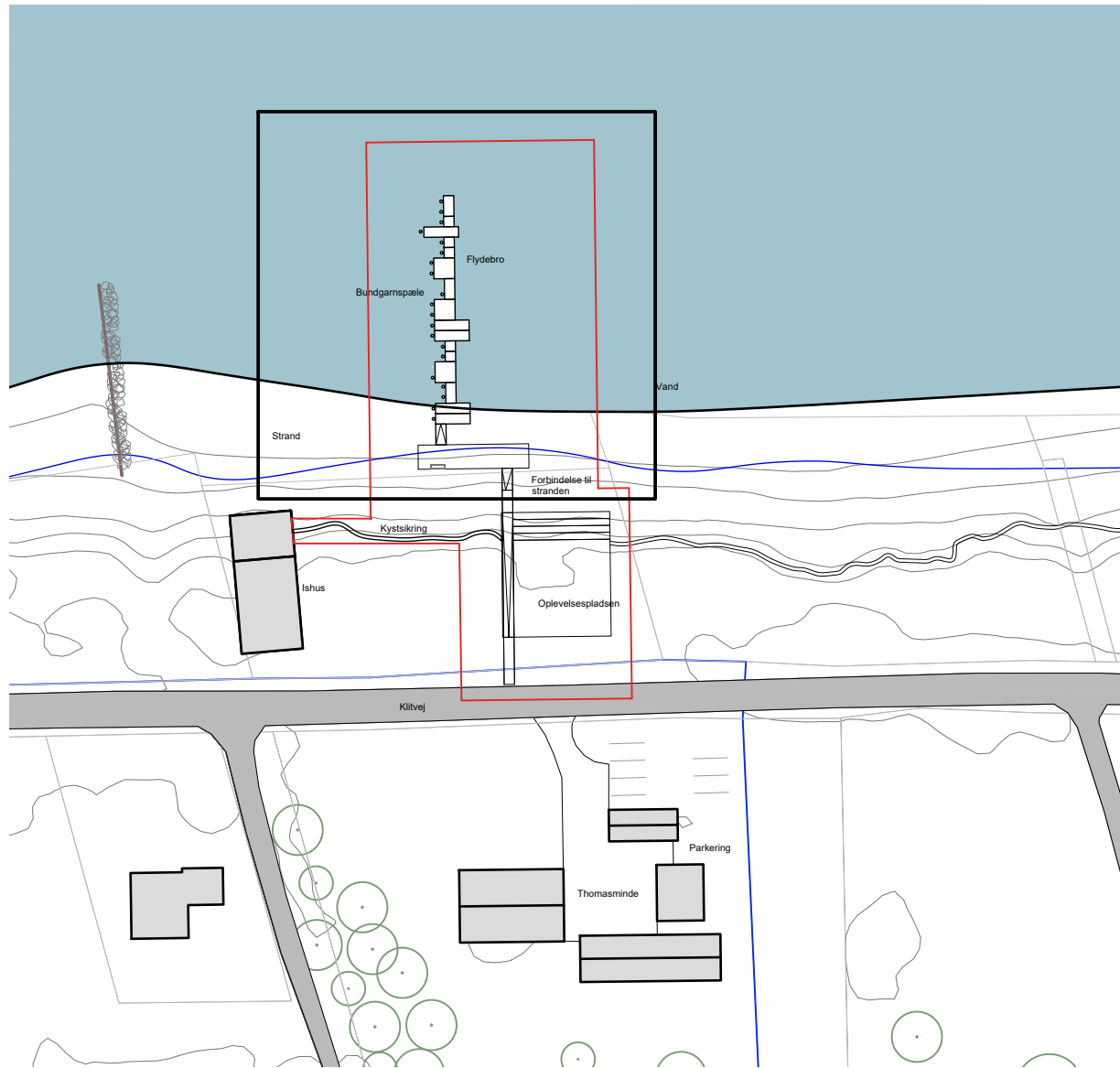
-  Bundgarnspæle, 2000 mm, ø 180
-  Bundgarnspæle, varierende højde - se tegning for placering og størrelse
-  Bundgarnspæle, 500 mm, ø 180
-  Balancestubbe i varierende højde, Mellem 200 og 450 mm - ø 180

### FORBINDELSER

-  Reb i to højder
-  Balancebom med reb
-  Balancebom uden reb
-  Betonplint
-  Hængekøje

### VANDLEGEPLADS

-  Runde betonplateauer ved vandlegepladsen varierende størrelser - se tegning for placering og størrelse
-  Vandleg elementer
-  Balancesveller varierende størrelser - se tegning for placering og størrelse
-  Kystsikringsmur højde xx



SAG FJELLERUP STRAND  
 TEGNING LA-11 / Planudsnit - Ved tæppet 1  
 MÅL 1:1000/200  
 DATO 01/07 - 2022










# Nedslag Ved tæppet / Planudsnit 2





## Signaturforklaring

— Entreprisegrænse — Strandbeskyttelseslinje — Strandbeskyttelseslinje






### BELÆGNINGER

-  Kostet beton
-  Glat beton
-  Træbelægning Ny badebro
-  Træbelægning, eksisterende bro
-  Træbelægning på solnedgangsmøbet
-  Træbelægning ved oplevelsespladsen
-  Vand





### BUNDGARNSPÆLE

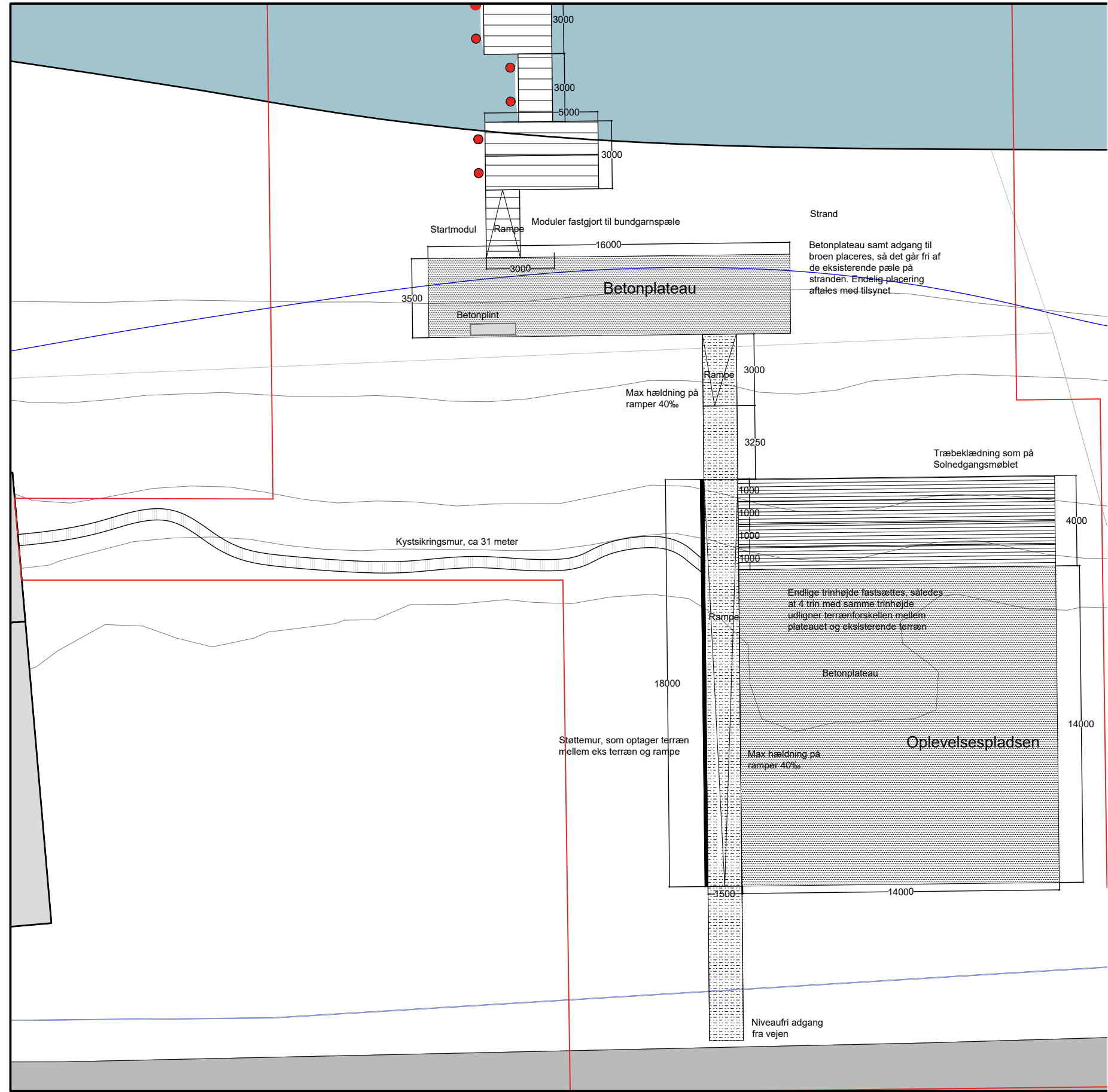
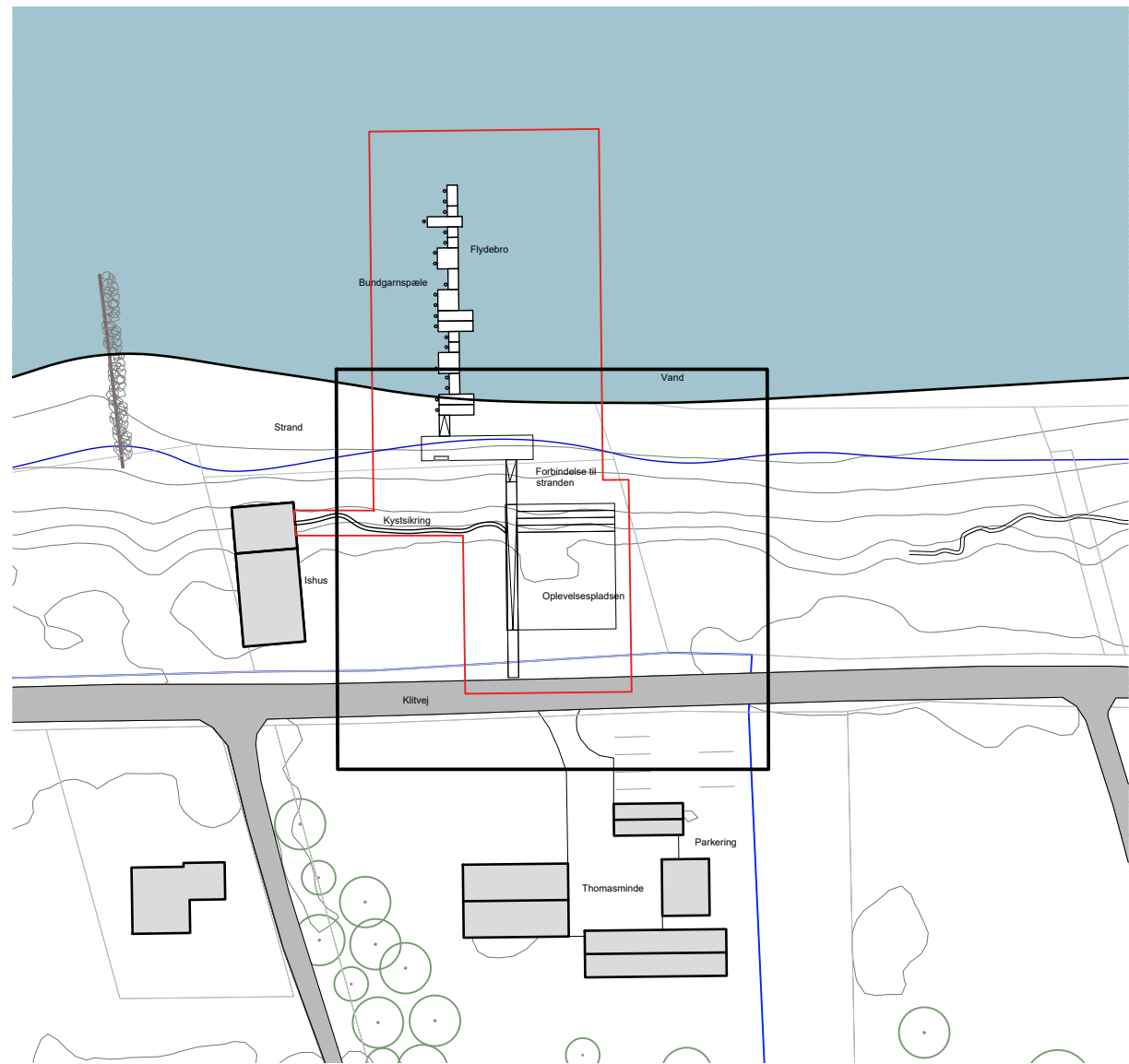
-  Bundgarnspæle, 2000 mm, ø 180
-  Bundgarnspæle, varierende højde - se tegning for placering og størrelse
-  Bundgarnspæle, 500 mm, ø 180
-  Balancestubbe i varierende højde, Mellem 200 og 450 mm - ø 180

### FORBINDELSER

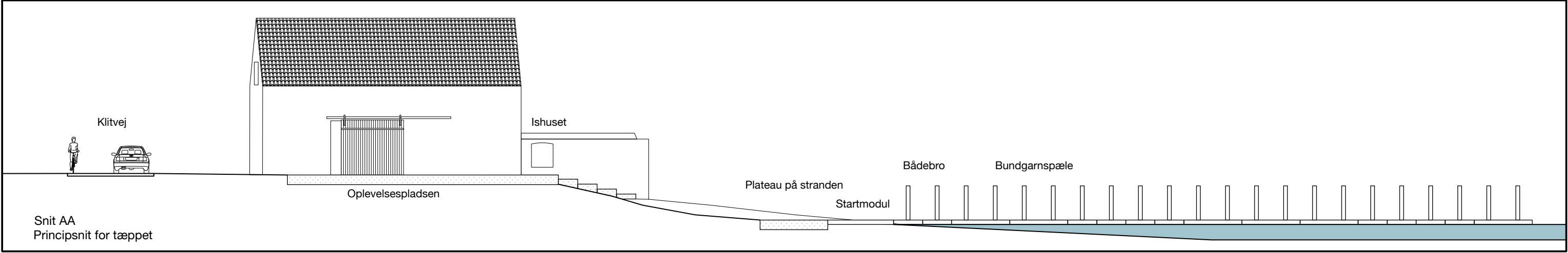
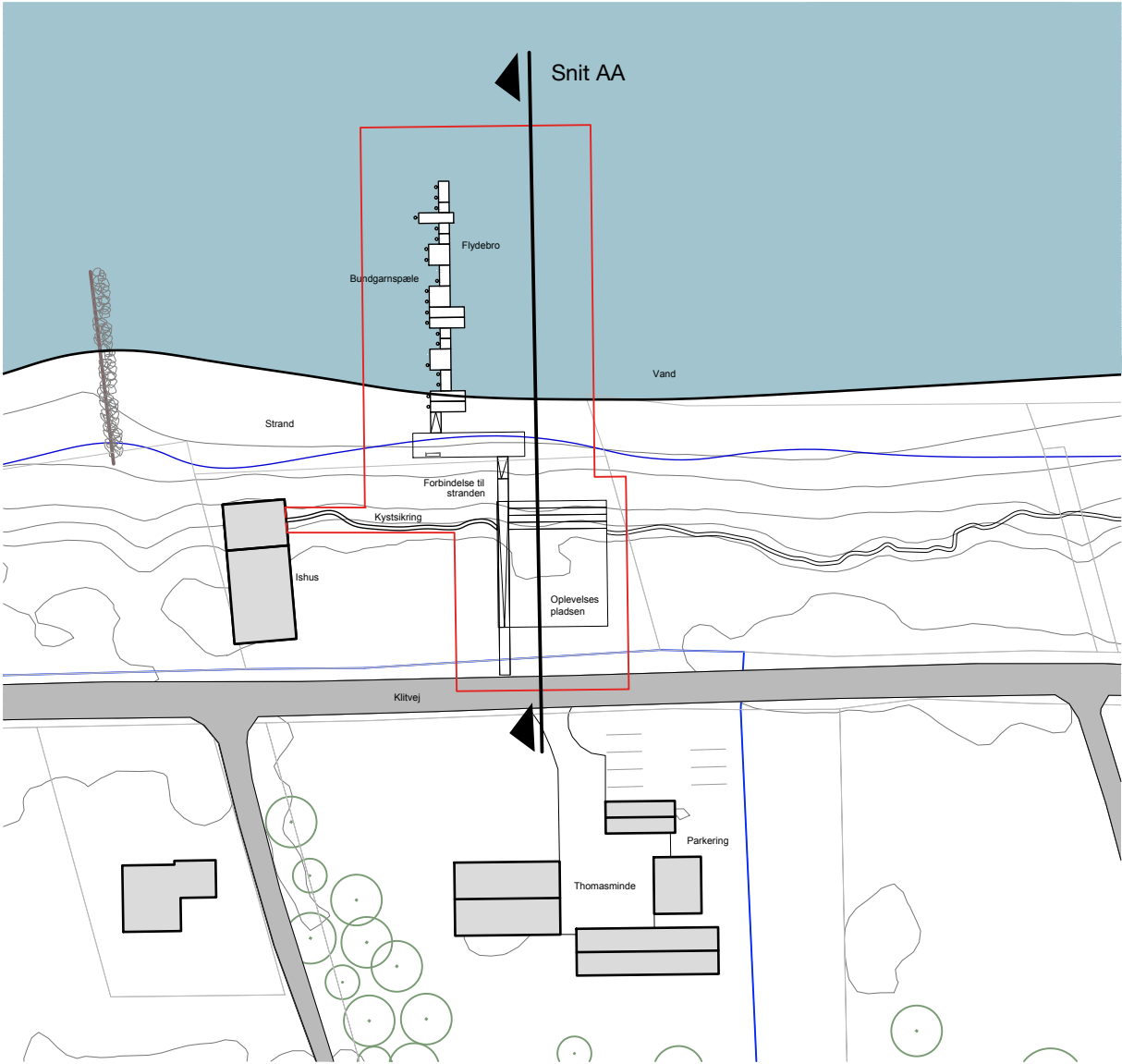
-  Reb i to højder
-  Balancebom med reb
-  Balancebom uden reb
-  Betonplint
-  Hængekøje

### VANDLEGEPLADS

-  Runde betonplateauer ved vandlegepladsen varierende størrelser - se tegning for placering og størrelse
-  Vandleg elementer
-  Balancesveller varierende størrelser - se tegning for placering og størrelse
-  Kystsikringsmur højde xx



# Nedslag Ved tæppet / Længdesnit



**SAG** FJELLERUP STRAND  
**TEGNING** LA-13 / Længdesnit - Ved tæppet 2  
**MÅL** 1:1000/200  
**DATO** 01/07 - 2022








# Detalje og materialer




## SIGNATURER

— Enterprisegrænse — Strandbeskyttelseslinje






### BELÆGNINGER

-  Kostet beton
-  Glat beton
-  Træbelægning Ny badebro
-  Træbelægning, eksisterende bro
-  Træbelægning på solnedgangsmøblet
-  Vand




### BUNDGARNSPÆLE

-  Bundgarnspæle, 2000 mm, ø 180
-  Bundgarnspæle, 500 mm, ø 180
-  Balancestubbe i varierende højde, Mellem 200 og 450 mm - ø 180  
Placeres så det er muligt for børn at hoppe fra stub til stub.

### FORBINDELSER

-  Reb i to højder
-  Balancebom med reb
-  Balancebom uden reb
-  Plint
-  Hængekøje

### VANDLEGEPLADS

-  Runde betonplateauer ved vandlegepladsen varierende størrelser - se tegning for placering og størrelse
-  Vandleg elementer
-  Balancesveller

