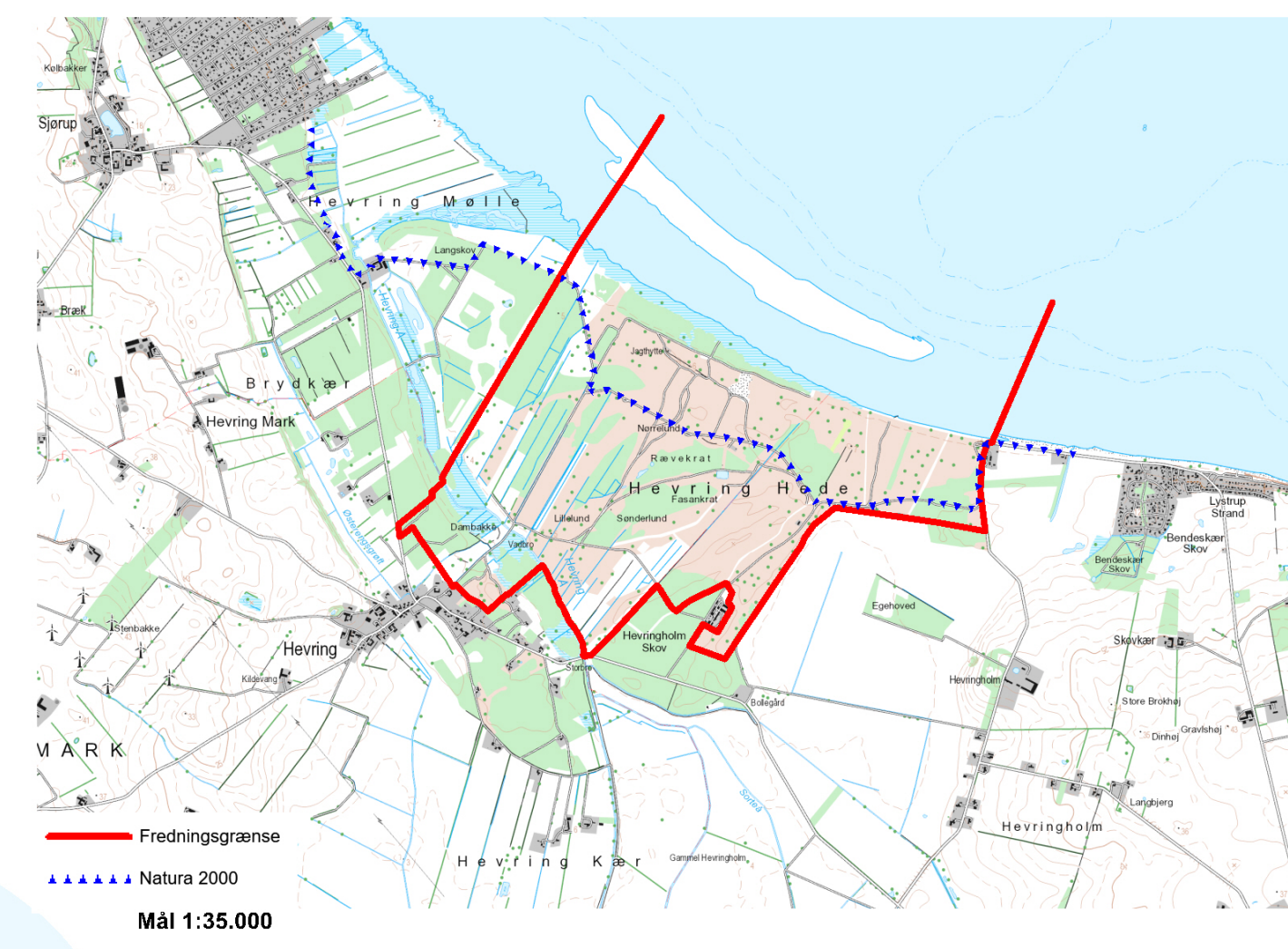
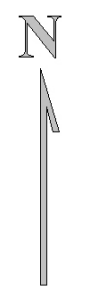


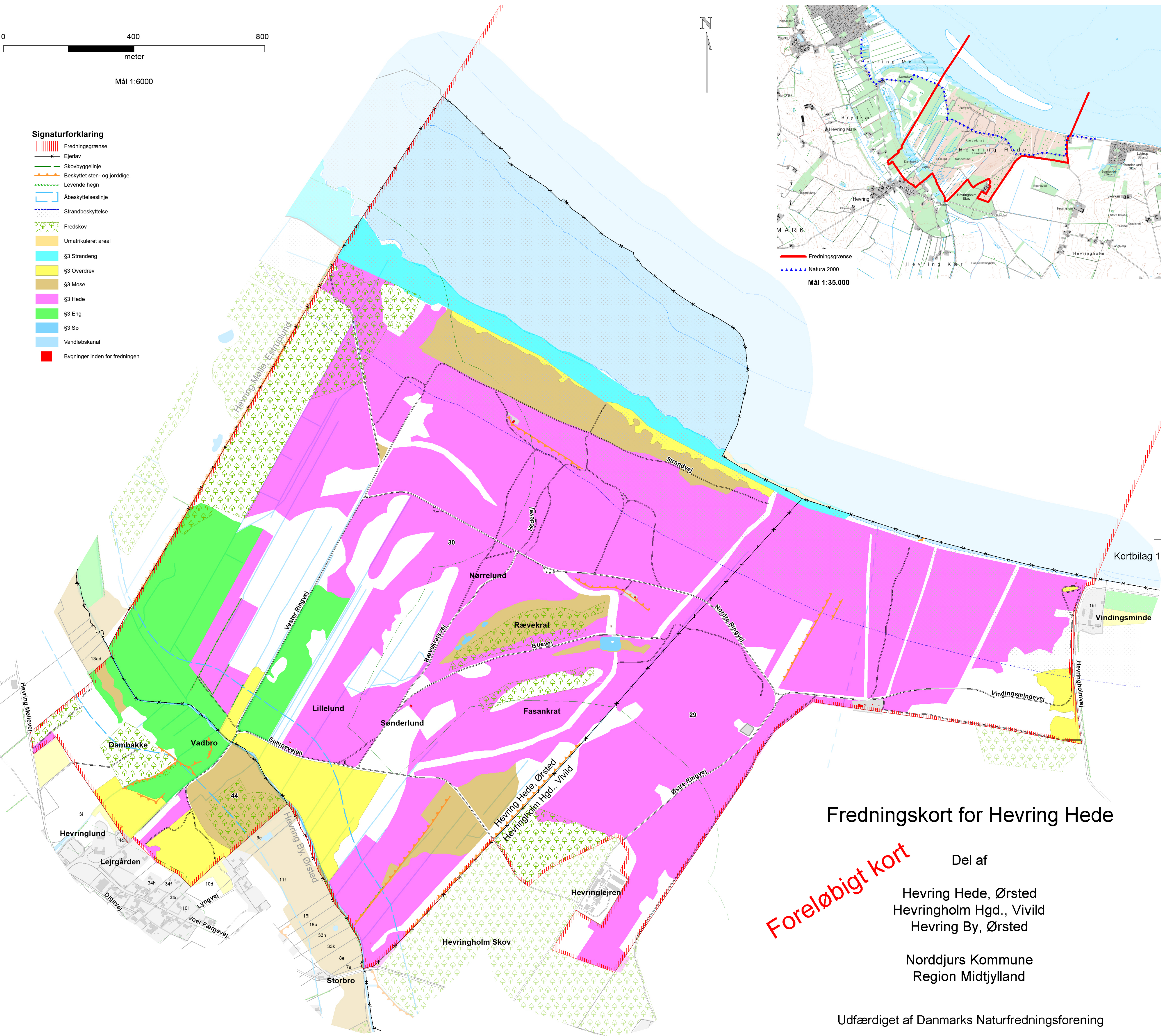
Mål 1:6000

Signaturforklaring

- Fredningsgrænse
- Ejerlav
- Skovbyggelinje
- Beskyttet sten- og jorddige
- Levende hegn
- Abeskyttelseslinje
- Strandbeskyttelse
- Fredskov
- Umatrikuleret areal
- §3 Strandeng
- §3 Overdrev
- §3 Mose
- §3 Hede
- §3 Eng
- §3 Sø
- Vandløbskanal
- Bygninger inden for fredningen



Mål 1:35.000



Fredningskort for Heving Hede

Foreløbigt kort

Del af
 Heving Hede, Ørsted
 Hevingholm Hgd., Vivilid
 Heving By, Ørsted
 Norddjurs Kommune
 Region Midtjylland

Udfærdiget af Danmarks Naturfredningsforening

Matrikelkortet og FOT kort fra 11.11.2021
 Indeholder data fra Geodatastyrelsen,
 © Geodatastyrelsen

Den 17.11.2021 Ivi DN

