

LERUP STRAND



ndturisme.

RUP STRAND

FJELLERUP STRAND

strand og er et område, sommerhusområde og er den

strand skyldes stedets stranden ligger som per Fjellerup Strand fungerede som særlig stedsidentitet.

ophør under 2. verdenskrig historiske bygninger som i dag bruges som

ve etableret og efter et areal i området udvise ældre sommerhuse, som har en historisk

Fjellerup Strand består i dag af et sommerhusområde med sommerhuse, to campingpladser, bygningerne fra fiskeriets storstrøm over strandens udstrækning på 2,5 km., en naturformidling og de kulturhistoriske bygninger ved vandet, udsalgssteder af sommerhusudlejningskontor. Der ud over er der et slæbested, et lille formidlingspunkt omkring en gammel tjæreplads for blot kort tid. Fjellerup Strand har blå flag.

Historisk set var bundgarnsfiskeriet Fjellerup-områdets primære fundament og vækstkaber. Da bestanden af fisk faldt, blev fiskeriet til et fundament sommerhusene og de mange turister, som blev til en konsekvens heraf. I nutidens Fjellerup er turismen fortsat den økonomiske vækstkaber, men turismepotentialet er langt større end tidligere fulde.



er lavt. Derfor er det
er på og under vandet.
det rolige lave vand
rtsaktiviteter så som
så ved stranden og der

til andre sommerhus-
projektområdets østlige
natur udenfor sommer-
enge og den rolige kyst
æng Norddjurs Kommu-
system og ruteangivel-
jlgård kronvildtsafari

Fra områdets vestlige ende fører en cykelsti til campingpla-
byen Fjellerup. Samtidig arbejder Norddjurs Kommune på a
cykelsti til Fjellerup fra det længere vestlige beliggende so
Skovgårde.

Fjellerup Strand er kendt for sin børnevenlige strand og sin
Men Fjellerup Strand er udfordret af manglende investering
bygninger langs med stranden, hvilket påvirker helhedsindt
rup Strand. Norddjurs Kommune har i 2014 opkøbt en af de
ninger for selv at kunne påvirke udviklingen direkte.



FJELLERUP STRAND

and, så stedets besø-
m en helhedsorienteret

ter, som højner strand-
identitet skal under-
e bygninger skal for-
e turister og gæster via
redbundne ressourcer

eringer i et kvalitets-
nvesteringer i et lokal-
l gøre Fjellerup Strand
ressourcer, som for
af landet en fornyet

valitetsmæssigt løft
dereudvikle sig som et

Sammenhængskraft skal skabes og enkelte nedslag skal for-
stang for videre udvikling af den bygningsmasse, som er pri

Hele området er præget af privat strand. Det er en stor ud-
lingen af turismen i området, fordi offentligheden i princip
for adgang på stranden. Vi vil gerne med nedslagene give o-
stranden tilbage, så alle er i deres gode ret til at besøge Fj-
Ligeledes vil vi på sigt arbejde med sammenhæng mellem n-
alle vil kunne færdes i området på lovlig vis og bevæge sig
forskellige aktivitetszoner, som nedslagene vil skulle under

Delmål:

Der skal foretages 4 konkrete nedslag på kyststrækningen:

- Sammenhængskraften imellem de konkrete nedslag ska-
den 2,5 km lange kyststrækning via et design, som går i
lige nedslag
- Udviklingen skal ske med udgangspunkt i Fjellerup Stran-
rie, hvor det historiske fisker- og senere bademiljø skal
fremtrædende og fortællende
- På sigt vil der skulle opnås forbindelse mellem nedslage-
hængskraften understreges ved en fysisk sammenhæng



t i afsnittet Nedslag og

ang for området ved
lifulde landskabsele-
dien i området. Stran-
bygningsmasse skal
Bygningsmassen fra
gen, fremstår i dag
erup Strand strækker
arbejdet med sammen-
eter. Det er målet at
tstrækning med ak-
oplevelsen af stedets

Projektet er i tråd med Norddjurs Kommunes turismestrategi 'Gode oplevelser'. Heri sætter kommunen fokus på den gode ferieoplevelse. Et af strategiens fokusområder er, at der er potentiale i at styrke kystoplevelsen, og det vil vi gøre igennem dette projekt. Samarbejde for den gode ferieoplevelse i gennem projektet ved at sikre adgang og tilgængelighed til - og vedligeholdelse af strandområdet som indsatsområde i strategien.



FJELLERUP STRAND

og tyske turister.

æster eller campister.
nd og ind i det midt-
e som danske lejere.
ger Fjellerup Strand til
res ferie på resten af

m overnatningsdestina-
på Djursland og resten
ved Fjellerup Strand.
g lejer sommerhuse i

il en endnu mere
at være for de uden-
ndoplevelsen et kvali-



ELSE

sammenbindende
e konkrete tiltag, som
strandoplevelsen ved

I være fokus på gen-
des sammenhængskraft-

Designet skal arkitektonisk indpasses i omgivelserne. Det er
munens intention på sigt at skabe ydelrigere forbindelse me
I dag er der gang-/cykelsti fra nedslag 1 til nedslag 3 og de
4. Denne gang-/cykelsti ønskes forbedret på sigt og stabler
klitterne så vidt muligt. Det vil give mulighed for mere plad
således trafikken kan afhjælpes en smule.

Nedslag 1-4 beskrives på de følgende sider.




OPHOLD I

ennem etablering af en
eg og ophold i områ-

de har en fortælling
nspæle og dermed

skal kunne understøtte
vil kunne være mulig-
re på stranden og ud i

d med udsigt.



PROMENADE

...nem en promenade for
...er her behov for via
...afikstrøm, idet klitter-
...opstår mange farlige
...orholdene er pressede
...res mellem eksisteren-
...e som trafikledende for
...og tilgængelighed for
...ende 75 meter lange
...er opnås tilgængelig-

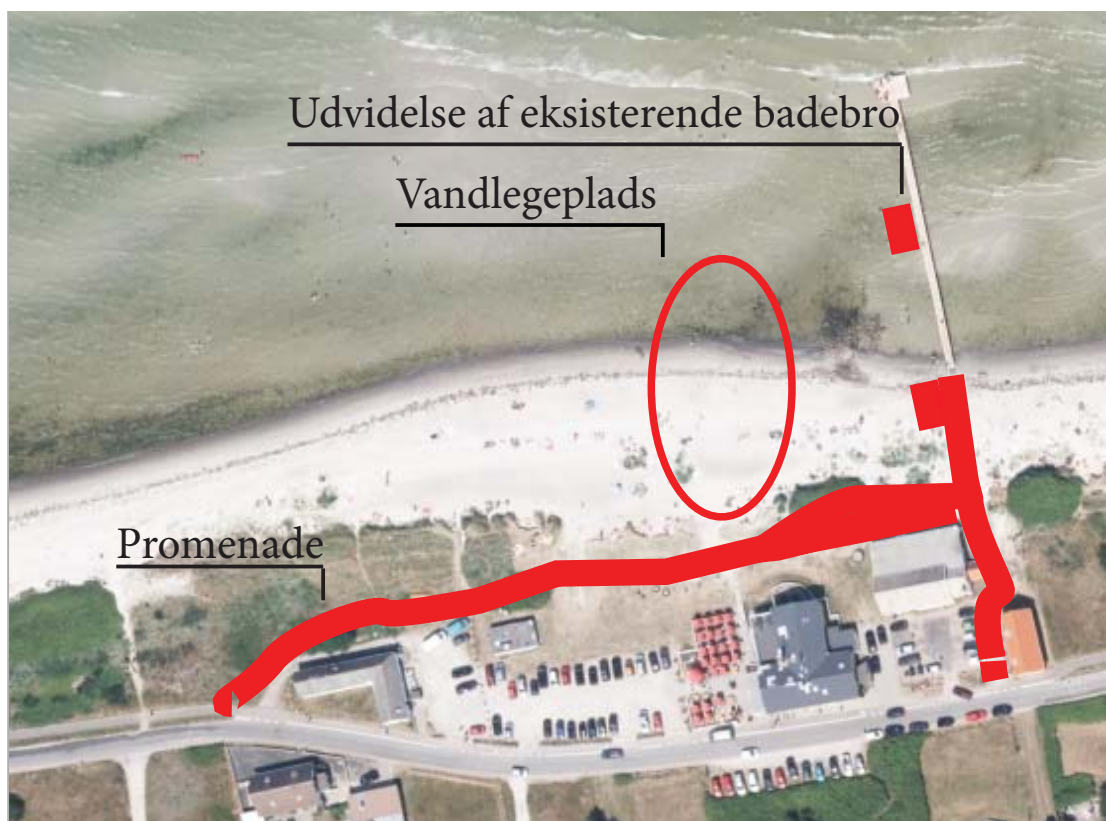
...e mennesker kan ophol-
...var der ved Fjellerup



Strand en udskibningsbro med badehuse for enden - reetab
sene kan være en del af udbygningen af eksisterende bade

Da denne zone i høj grad understøtter leg i form af badeliv
igennem Norddjurs Kommunes naturformidlingsstation Blå t
det vores mål at etablere en vandlegeplads på stranden og
vandet. Her skal fokus være havets kræfter og der skal her
understøtter læring igennem leg. Denne type legepladser e
af oplevelsesparker, men her ønskes den placeret på strand
behov for udendørs bruser ved Blå flag stationen og eventu
terbadende gæster.

Kysten er under kraftig forandring her og der vil i forbindel
nadeetableringen være behov for at sikre klitterne, som pr
etableret i. Der kan arbejdes på forbedring af parkeringsfo
langs med vejen og med cykelparkering i området, når cyke
flyttes til promenaden.



OPHOLD II

ennem etablering af en leg og ophold i området, at de har en fortællerstøtte leg (mulighed for stolper) og ophold i de være mulighed for stranden og ud i vandet.

højne standarden og ses sammen med et belægning giver øget

sen af stedet ved at frelse af en ny bygning, tilføje området flere cafe kombineret med af bygningsmassen og



ed


OR OG SPORT

fysisk aktivitet. Stedet
orddjurs Kommune har
geri og udebygninger
t aktivitetsmuligheder

Bygningsmassen skal
og der skal være facili-
her en særlig rolle.

Faciliteter mellem
il udstyr (et aktivitets-
dstyr samt faste parke-
æg, udendørs brus og
føre området yderlige-
gelighed.

ursland og Syddjurs
ed kysten på Djurs-
funktionaliteter i



Oplevelsespladsen skal desuden kunne rumme forbigaseren
stien - både vandrende og cyklende. Dermed skal det være
vand, få lokal information og evt. få pumpet cyklen. og om
hed gør, at det er et forbindelsespunkt mellem stranden, st
og Mejlgård Skov sydøst for lokaliteten. Dermed bliver ned
at facilitere vandet og landet for områdets gæster.

'Det gamle Ishus' skal have en ny funktion - fx som madpak
midling af lokalhistorien i området, eller som tørrefacilitet
istandsættes, så det bevarer propertionerne, men evt. kan
i facaden.

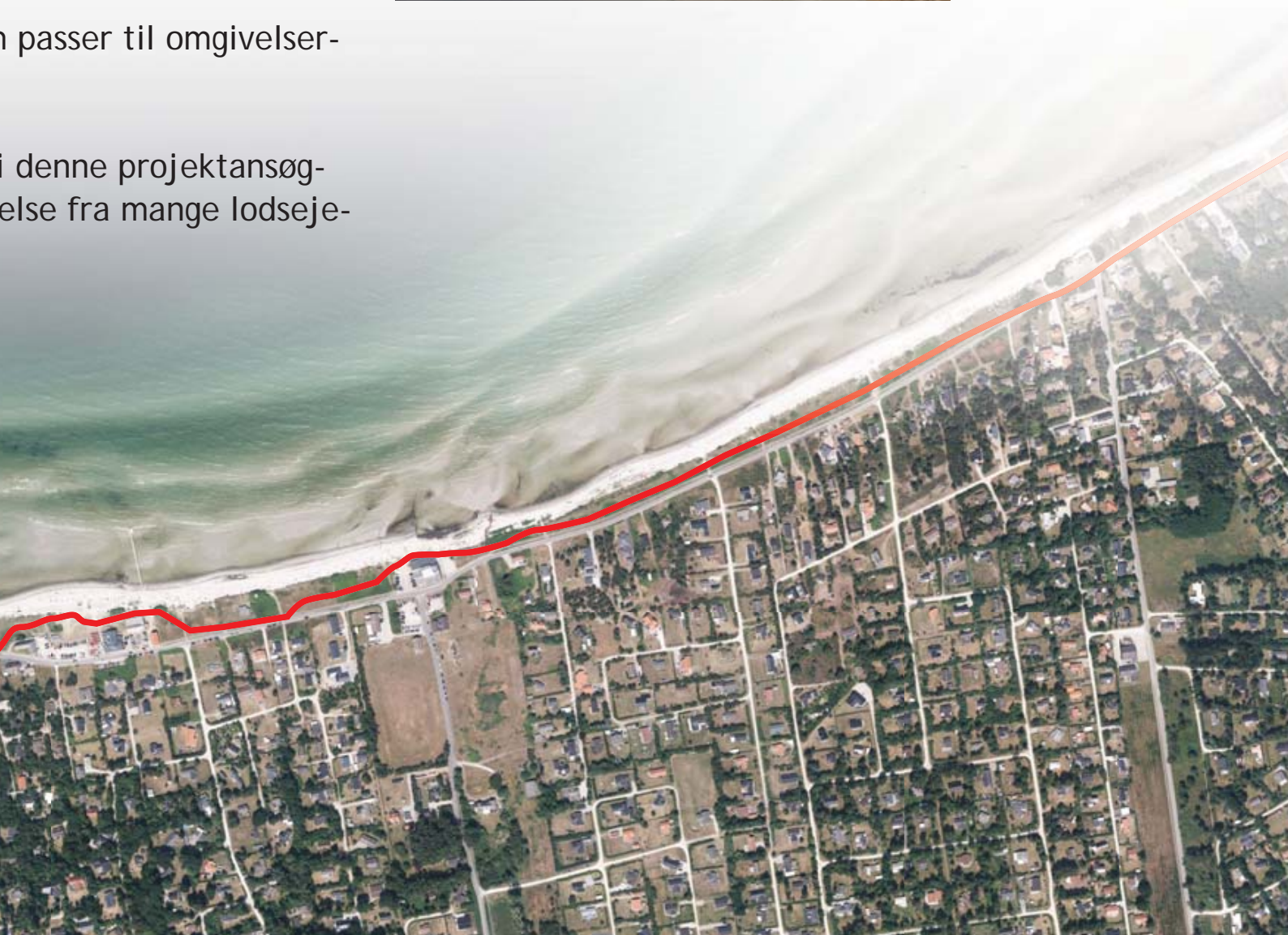
LERUP STRAND

edslag. Grundlæggende
ennem ensartet design.
cykelsti, som skaber

re forbindelse mellem
ra vejen, hvor der ikke
en er, at der er ønske
e naturværdi, udsigt og
hølpes på den smalle vej

n passer til omgivelser-

denne projektansøg-
else fra mange lodseje-



RUP STRAND

for strandbeskyttelses-
ens § 15. Nedslag 1, 2,
seszonen. Projektets
ndbeskyttelseszonen.

§3 hede jf. naturbe-
dighed. Placering af

Landzone

Nedslag 1, 3 og 4 ligger i landzone og vil derfor kræve land-
de enkelte tiltag her. Kommunen er myndighed herpå.

EF-fuglebeskyttelsesområde

Nedslag 1, nedslag 2 og nedslag 3 vil i begrænset omfang h
placeret indenfor EF-fuglebeskyttelsesområde. Kommunen
herpå. Delelementerne i de tre nedslag vil tilpasses, så de
området mindst muligt.



STRANDLIV | FJELLERU
Bilag til projektansøgn
Forsøgsordning for kyst
naturturisme

