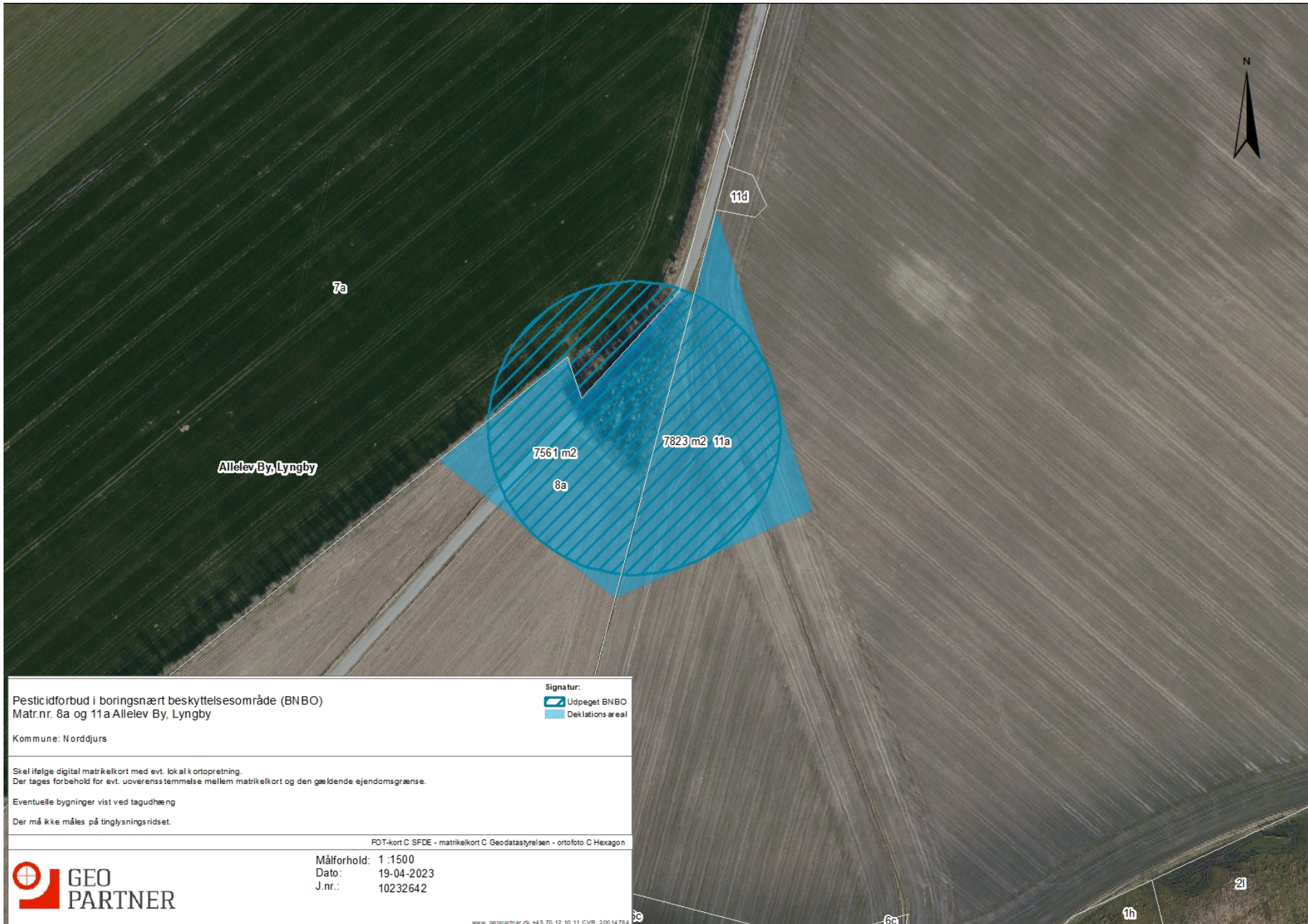






Allelev Vandværk - 7a Allelev By, Lyngby (kun skraveret areal mangler aftale)



Pesticidforbud i boringsnært beskyttelsesområde (BNBO)
Matr.nr. 8a og 11a Allelev By, Lyngby

Kommune: Norddjurs

Signatur:

 Udpeget BNBO
 Deklarations areal

Skel ifølge digital matrikelkort med evt. lok al k ortopretning.
Der tages forbehold for evt. uoverensstemmelse mellem matrikelkort og den gældende ejendomsgrænse.

Eventuelle bygninger vist ved tagudhæng

Der må ikke måles på tinglysningsridset.

FOT-kort C SFDE - matrikelkort C Geodatastyrelsen - ortofoto C Hexagon

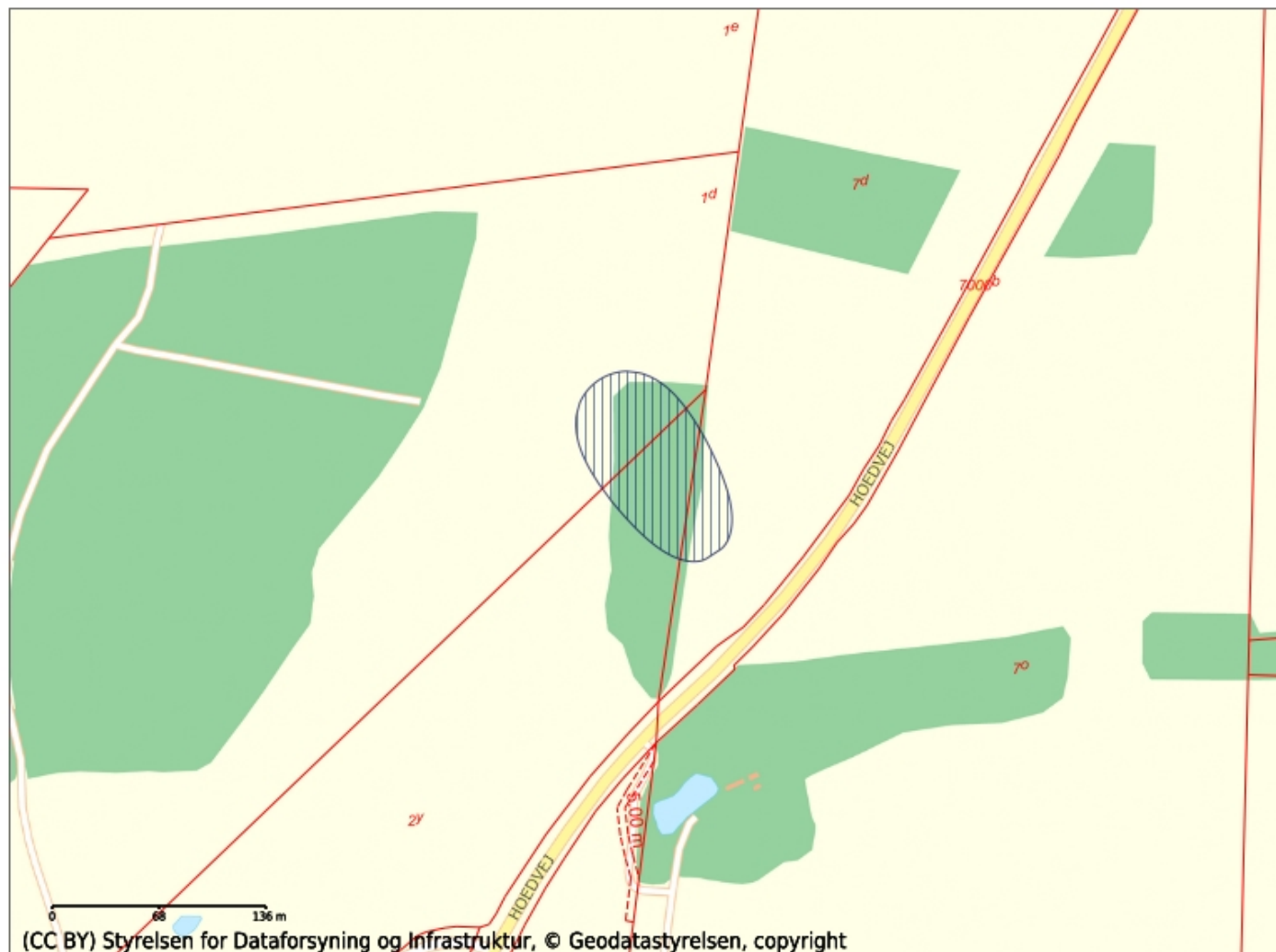


Målforhold: 1 :1500
Dato: 19-04-2023
J.nr.: 10232642

Glatved Vandværk - 7d Glatved By, Hoed; 2y Hoed By, Hoed; 1d Hoed By, Hoed (skraveret areal)



Miljøministeriet



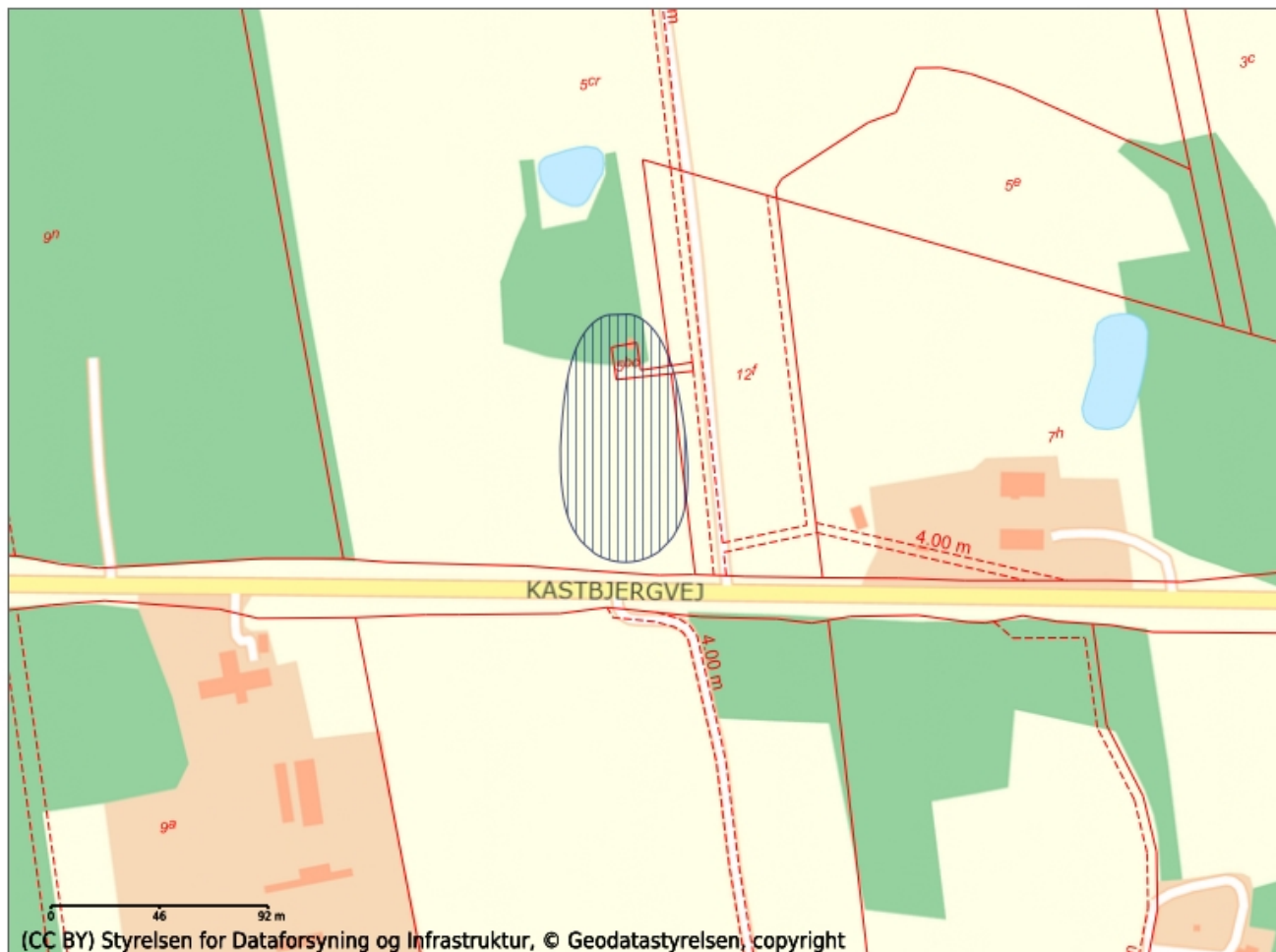
- Matrikelskel
- ▲ Optaget vej
- ▨ Boringsnære beskyttelsesområder (BNBO)

Glatved Vv

Hegedal Strand Vandværk - 5cr Hegedal By, Fjellerup; 12f Hegedal By, Fjellerup (skraveret areal)

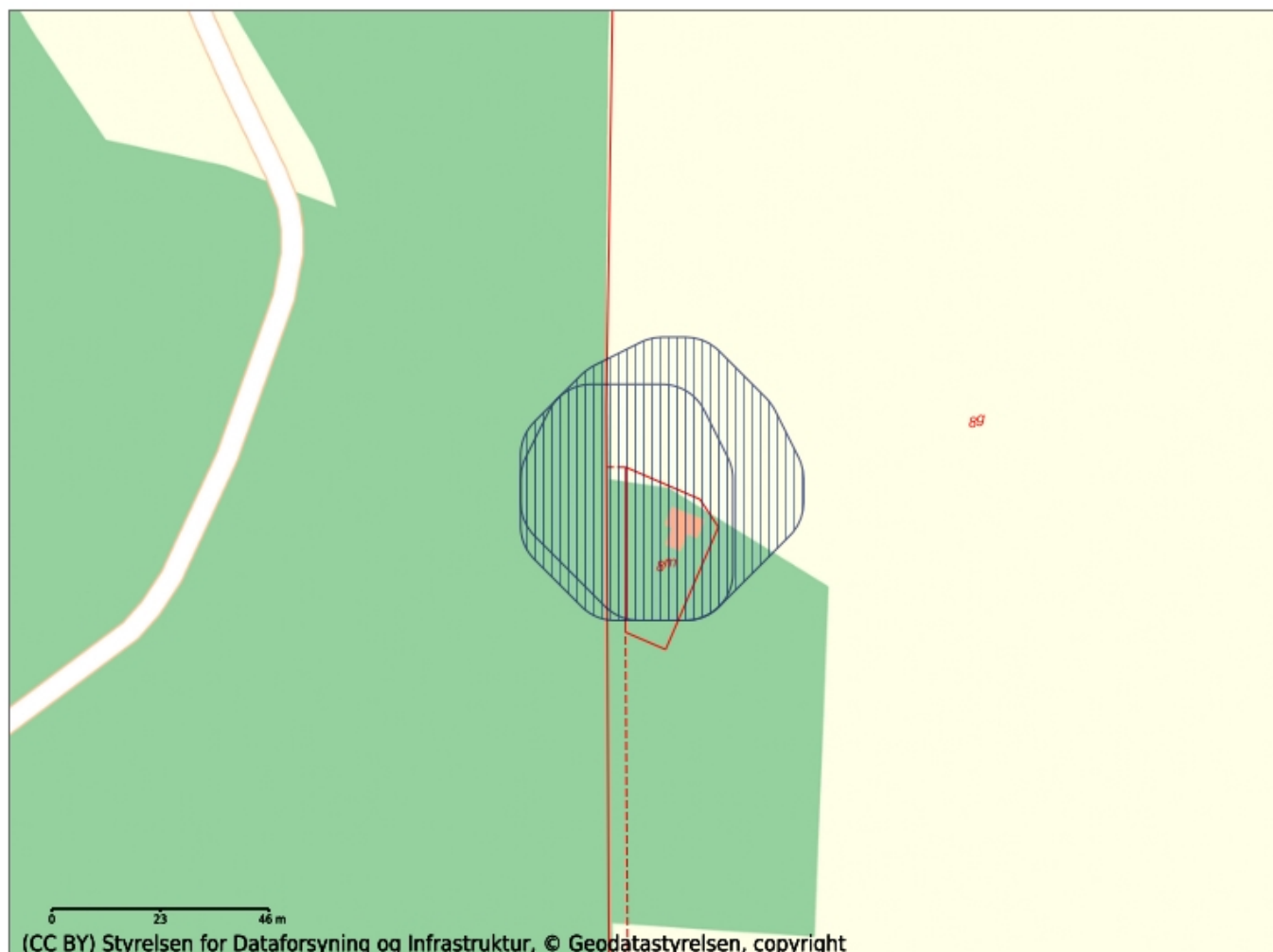


Miljøministeriet



- Matrikelskel
- Optaget vej
- ▨ Boringsnære beskyttelsesområder (BNBO)

Hegedal Strand Vv



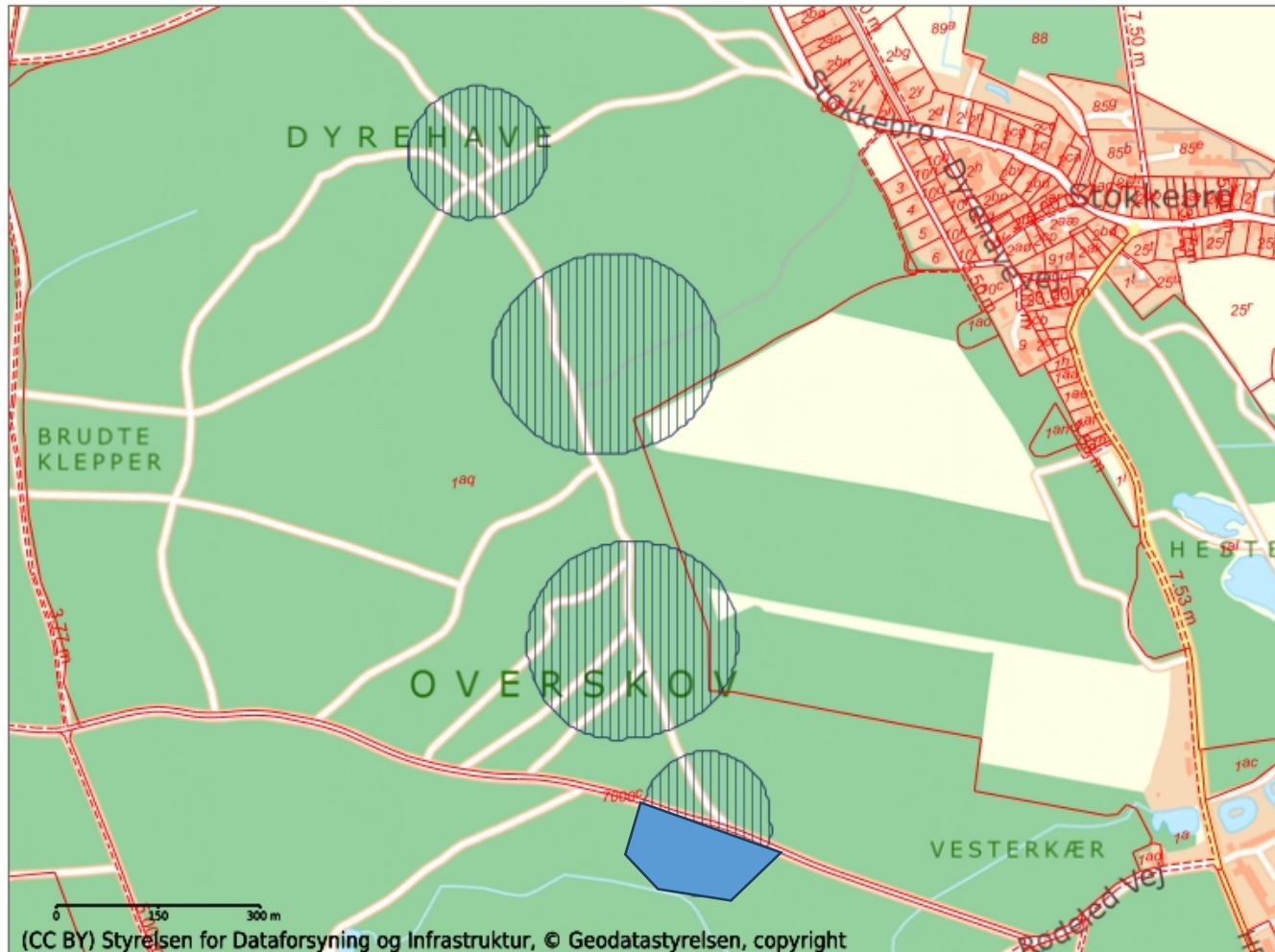
- Matrikelskel
- Optaget vej
- ▨ Boringsnære beskyttelsesområder (BNBO)

Selkær Mølle Vv

Sostrup Vandværk - 1a Benzons Hgd., Gjerrild; 1a Benzons Hgd., Gjerrild (kun skaveret areal mangler aftale)



Miljøministeriet

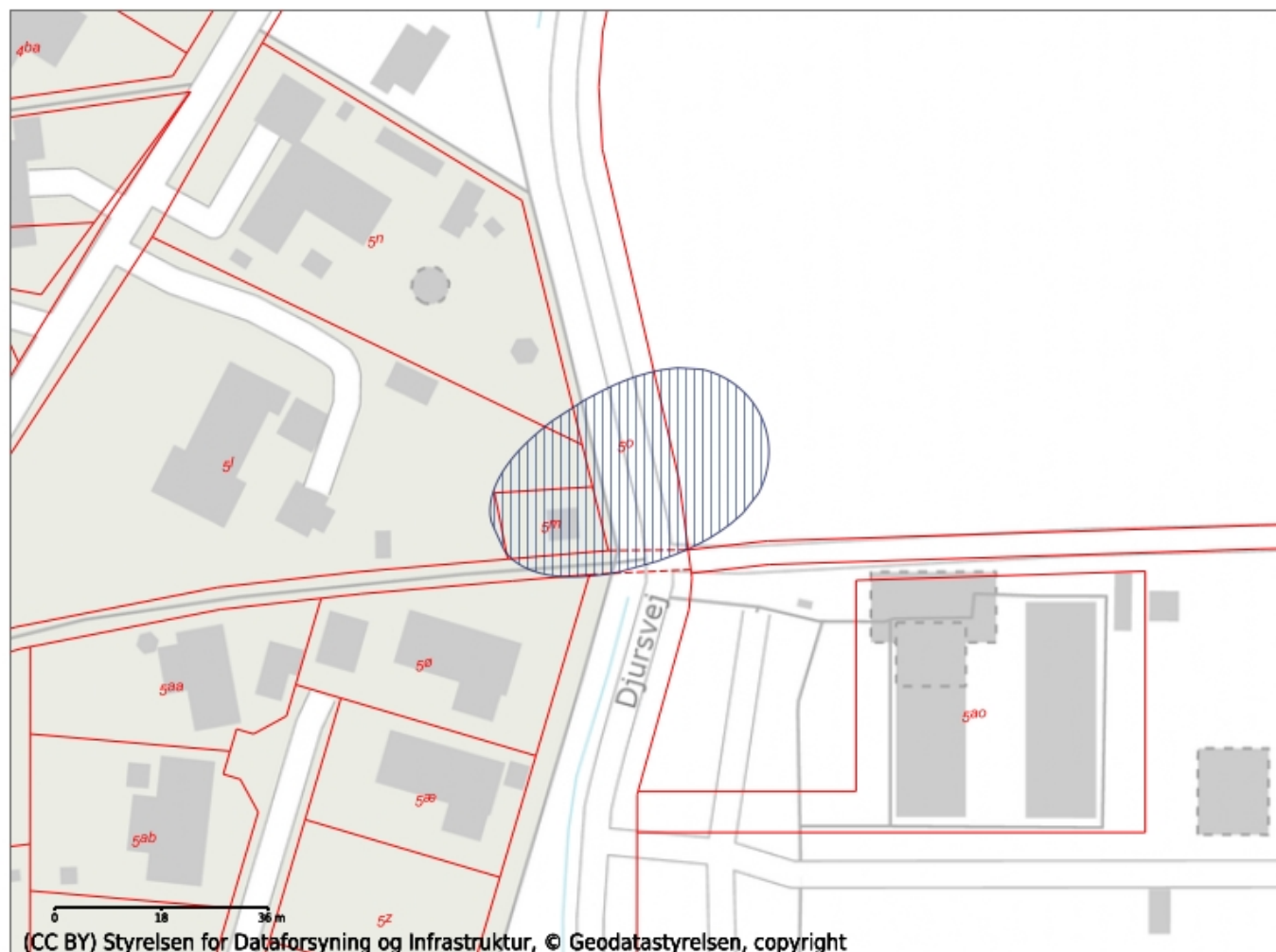


- Matrikelskel
- Optaget vej
- ▨ Boringsnære beskyttelsesområder (BNBO)

Sostrup Vv

Ørum Djurs Vandværk - 3r Overbroen By, Ørum; 2f Overbroen By, Ørum (skraveret areal syd for Hovedvejen mangler aftale)





- Matrikelskel
- ▨ Optaget vej
- ▨ Boringsnære beskyttelsesområder (BNBO)
- Viste punkter

Ørum Djurs Vv